

**OBEC KOBYLY**  
**Obecně závazná vyhláška obce Kobyly**  
**č. 1/2010,**

kterou se stanovují pravidla pro pohyb psů na veřejném prostranství v obci Kobyly

Zastupitelstvo obce Kobyly se na svém zasedání dne 25. května 2010 usneslo vydat na základě ustanovení § 24 odst. 2 zákona č. 246/1992 Sb., na ochranu zvířat proti týrání, ve znění pozdějších předpisů, a v souladu s ustanovením § 10 písm. a), c), d), § 35 a § 84 odst. 2 písm. h) zákona č. 128/2000 Sb., o obcích (obecní zřízení), ve znění pozdějších předpisů, tuto obecně závaznou vyhlášku:

**Čl. 1**

**Předmět a cíl obecně závazné vyhlášky**

Cílem obecně závazné vyhlášky je vytvoření opatření směřujících k ochraně zájmů chráněných obcí Kobyly jako samosprávným celkem k zajištění bezpečnosti a ochraně zdraví občanů, zejména dětí a návštěvníků obce. Tento cíl je zároveň předmětem obecně závazné vyhlášky, kterým je vytvoření klidného a bezpečného místa pro život občanů a návštěvníků obce.

**Čl. 2**

**Pravidla pro pohyb psů na veřejném prostranství**

1. Stanovují se následující pravidla pro pohyb psů na veřejném prostranství<sup>1)</sup> v obci:
  - a) na veřejných prostranstvích v obci, vyznačených v příloze k této obecně závazné vyhlášce žlutě, je možný pohyb psů pouze na vodítku.
  - b) na veřejných prostranstvích v obci, vymezených pozemkovými parcelami č. 67/2, č. 368/1, č. 369, č. 506/3, č. 506/4, č. 506/5, č. 506/6, č. 506/29, všechny v k.ú. Kobyly, vyznačených v příloze k této obecně závazné vyhlášce červeně, je zákaz vstupu psů.
2. Na veřejných prostranstvích, pro která nejsou stanovena pravidla nebo vysloven zákaz dle odst. 1, je volný pohyb psů možný pod neustálým dohledem a přímým vlivem fyzické osoby, která má psa na veřejném prostranství pod kontrolou či dohledem.
3. Splnění povinností stanovených v odst. 1 a odst. 2 zajišťuje fyzická osoba, která má psa na veřejném prostranství pod kontrolou či dohledem<sup>2)</sup>.

**Čl. 3**

**Účinnost**

Tato obecně závazná vyhláška nabývá účinnosti 15. dnem po dni jejího vyhlášení.

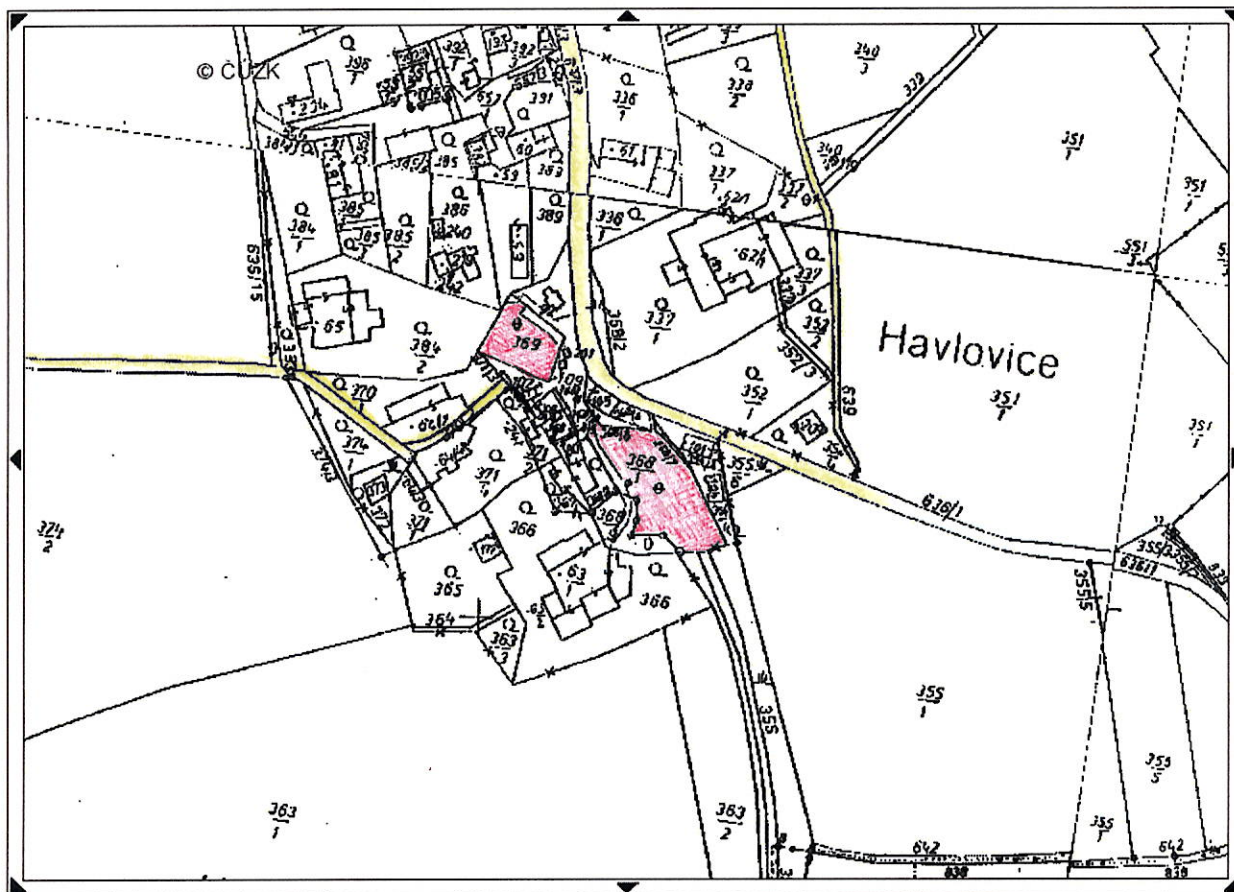
Miloš Nedvěd  
místostarosta

Jaroslav Červa  
starosta obce

<sup>1</sup> § 34 zákona č. 128/2000 Sb., o obcích (obecní zřízení), ve znění pozdějších předpisů.

<sup>2</sup> Fyzickou osobou se rozumí např. chovatel psa, jeho vlastník či doprovázející osoba.

1



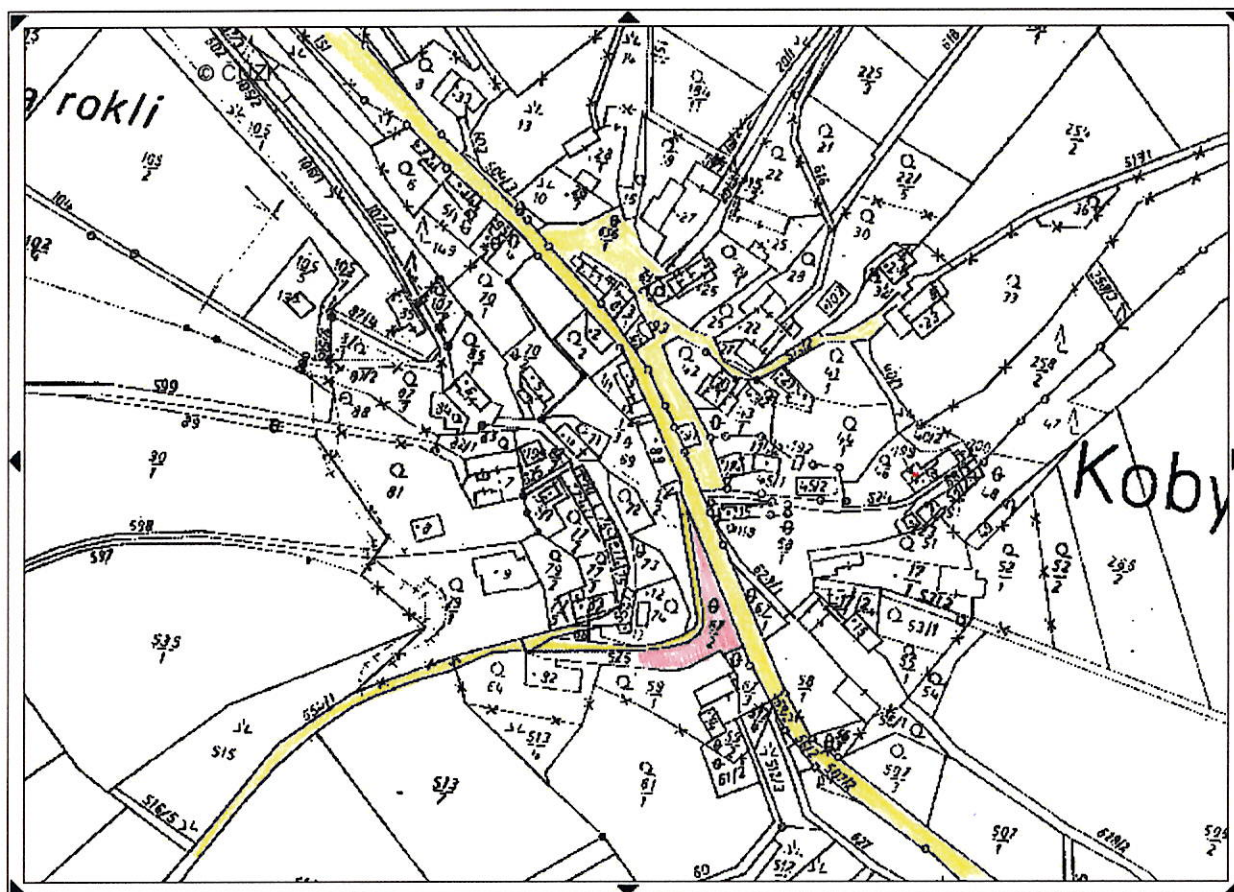
1:2000

YX=693129 992417

Přibližení území.

<input type="checkbox"/> ortofoto	<input type="checkbox"/> pozemkový katastr
<input type="checkbox"/> def. body parcel	<input type="checkbox"/> def. body budov

Podrobnější informace k používání mapy, aktualizaci dat a jejího obsahu jsou uvedeny v [nápořádě](#) (PDF formát).



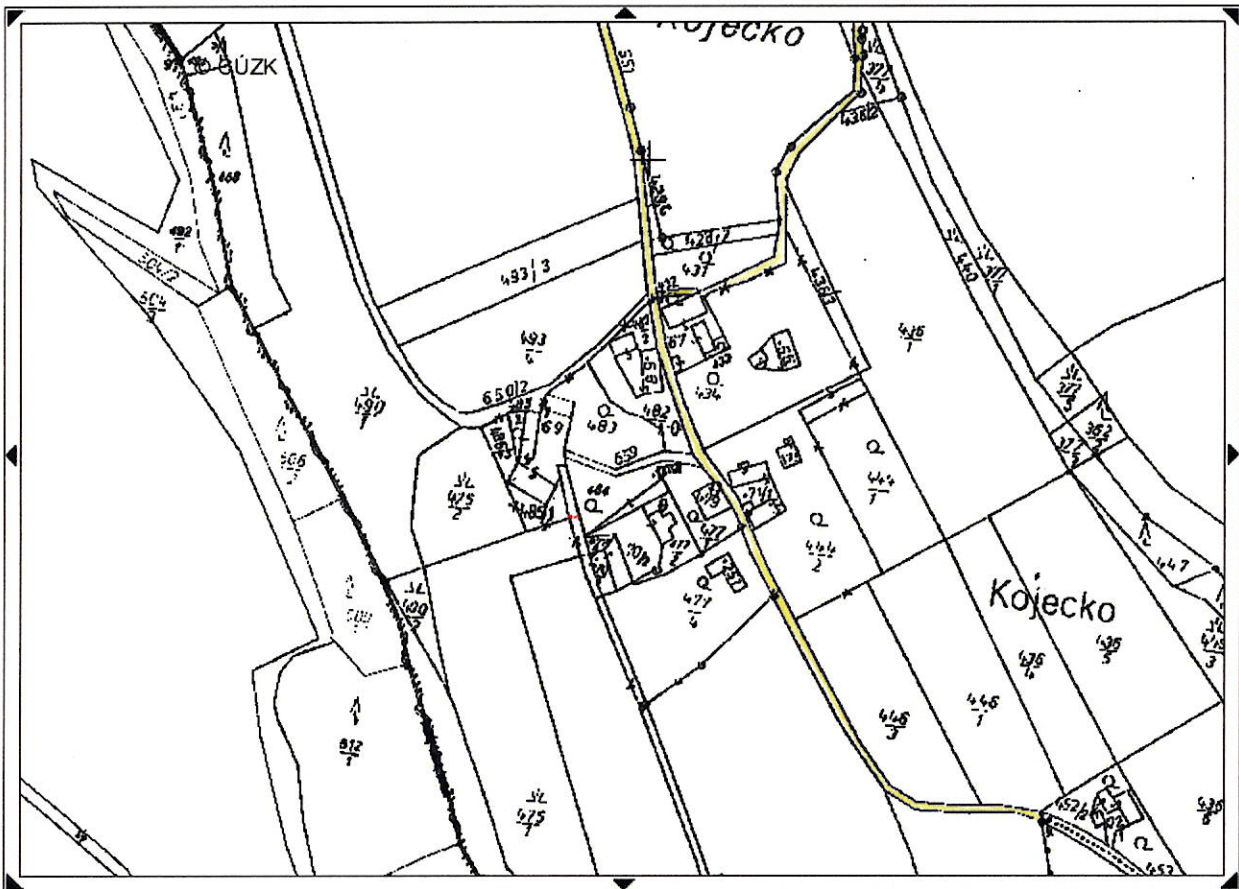
1:2000

YX=694200 990850

Přibližení území.

ortofoto  pozemkový katastr  
 def. body parcel  def. body budov

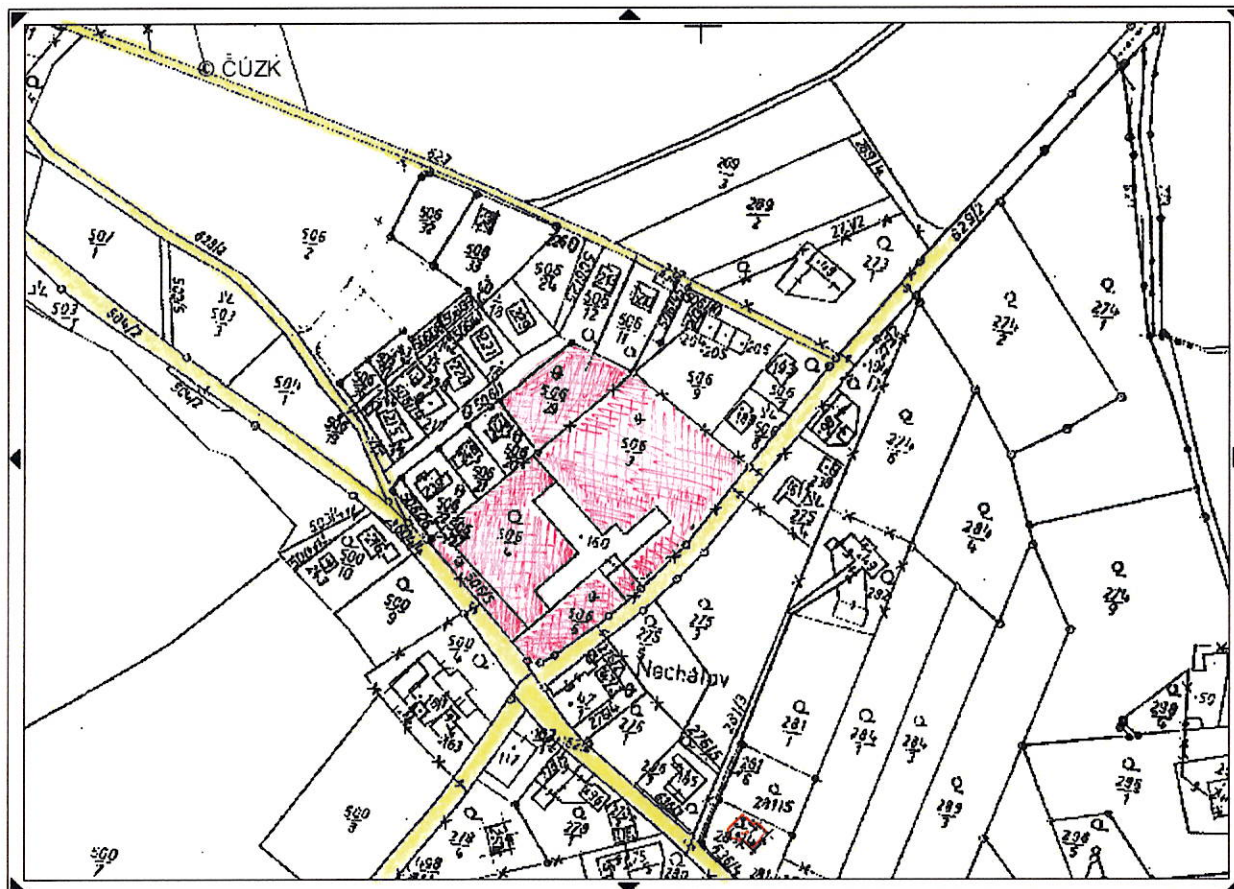
3



1:2000      YX=693792 992517       ortofoto    pozemkový katastr  
Přibližení území.       def. body parcel    def. body budov



4



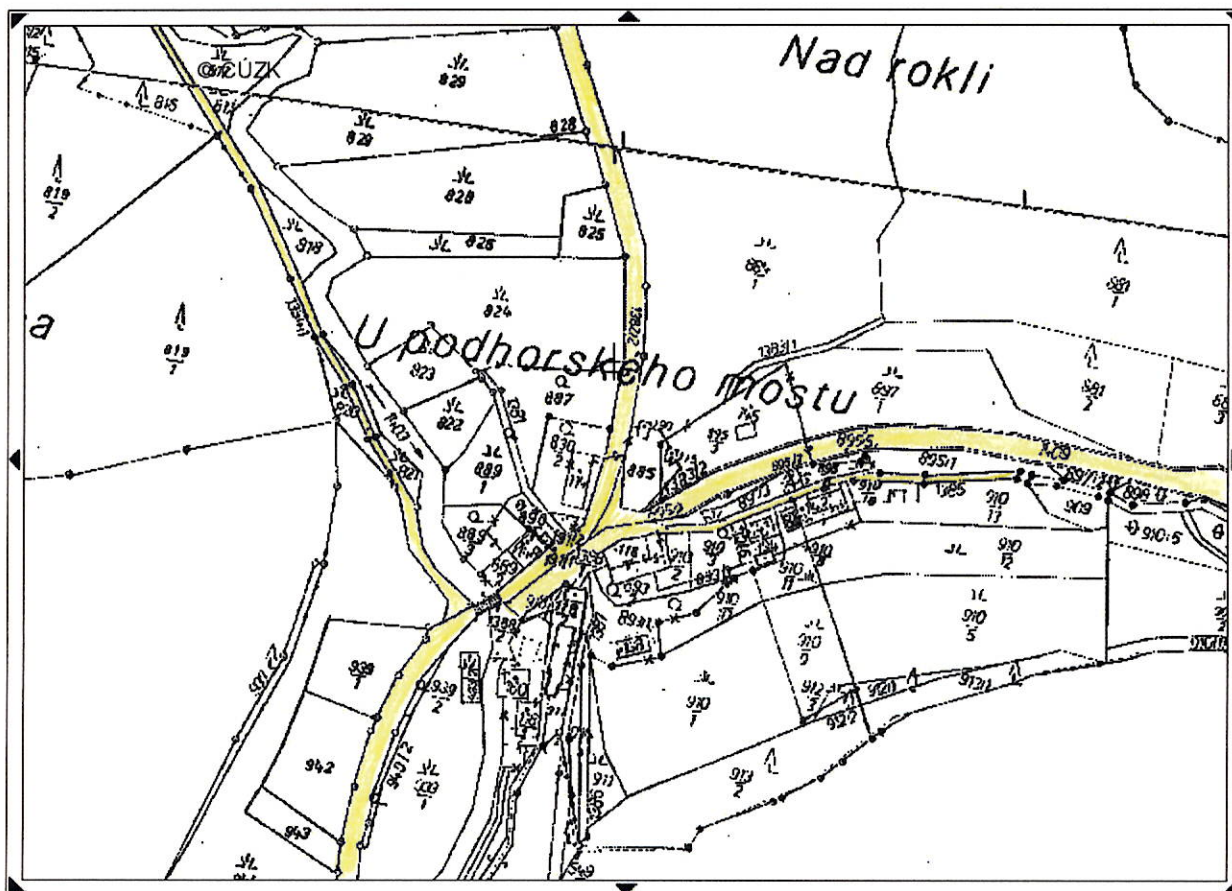
1:2000

YX=693831 991017

Přibližní území.

ortofoto  pozemkový katastr  
 def. body parcel  def. body budov

5

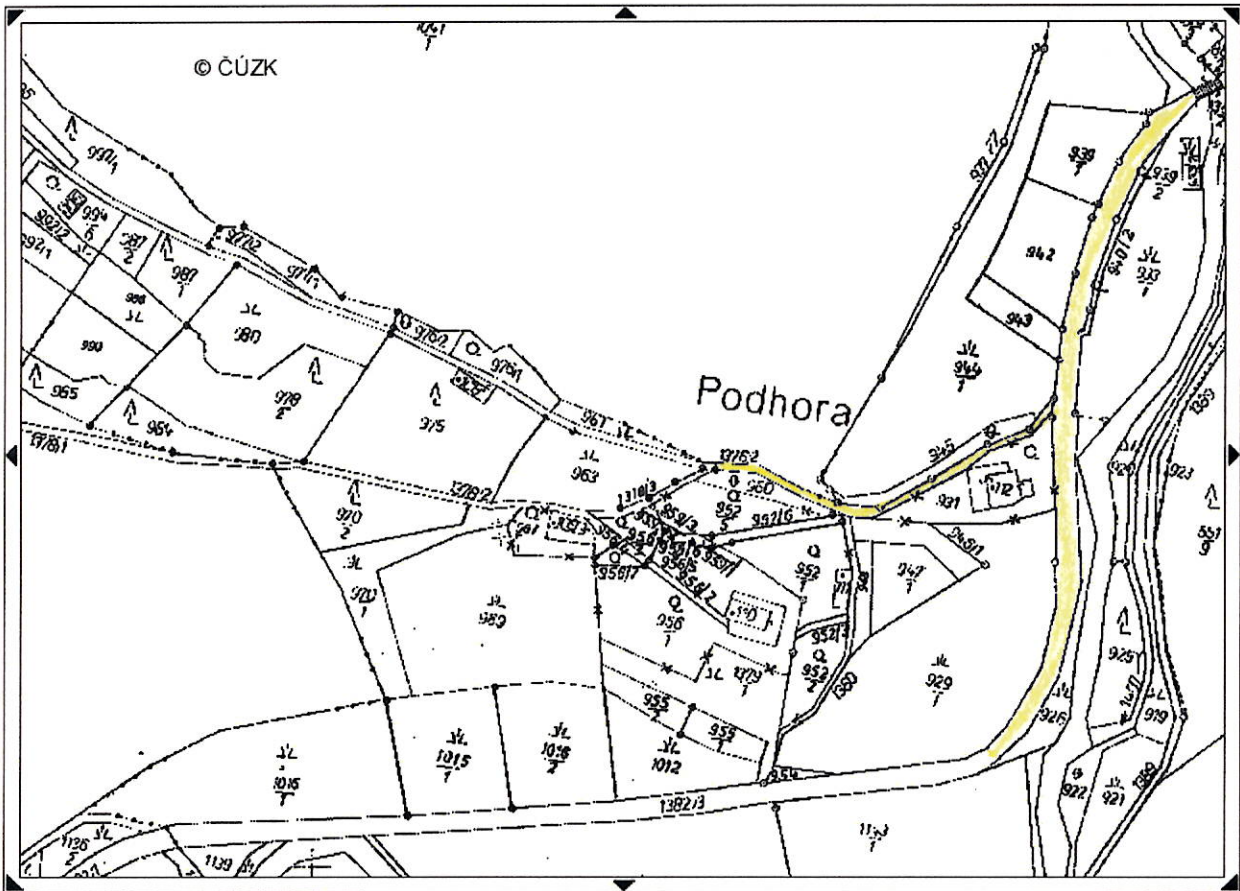


1:1999

YX=695222 990337  
Přibližení území.

ortofoto    pozemkový katastr  
 def. body parcel    def. body budov

6



© ČÚZK

Podhora

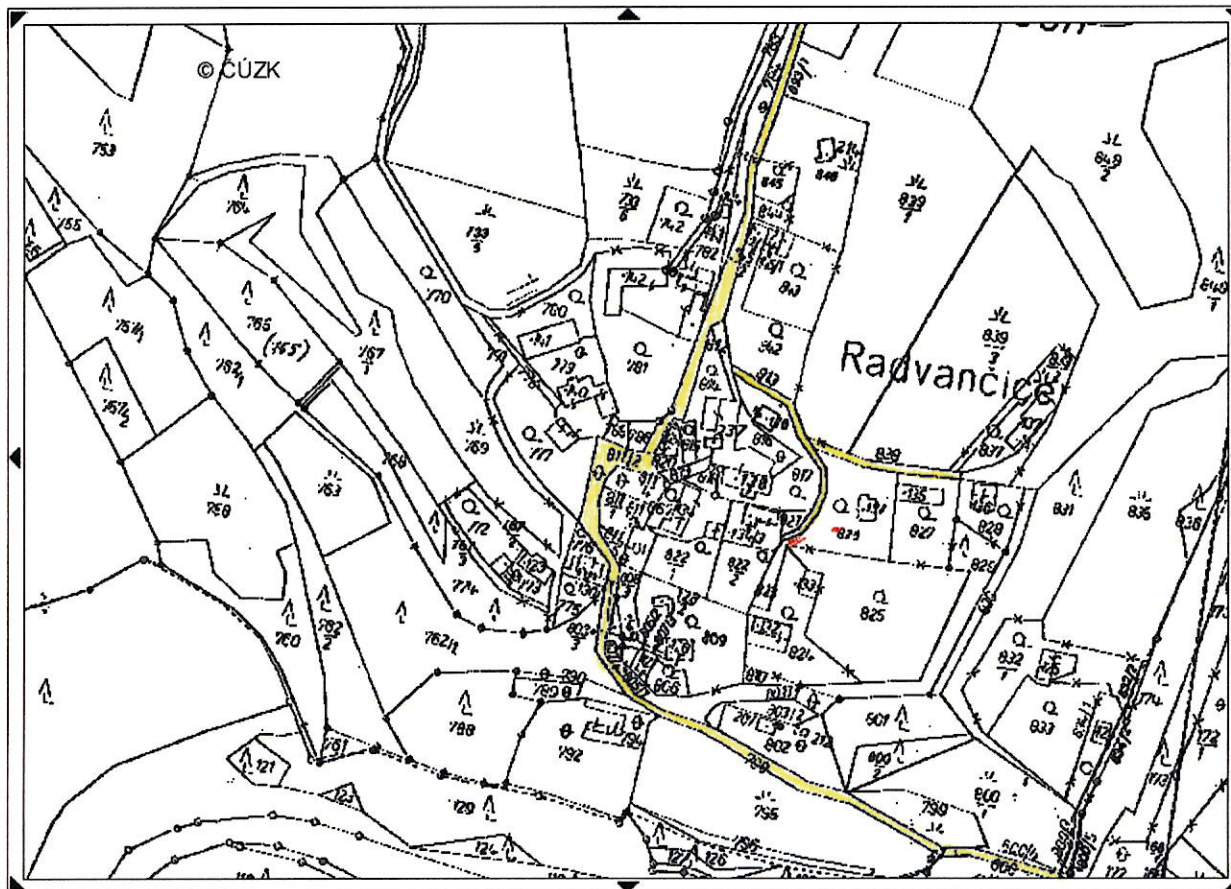
1:1999

YX=696085 990756  
Přibližení území.

- ortofoto
- pozemkový katastr
- def. body parcel
- def. body budov



7

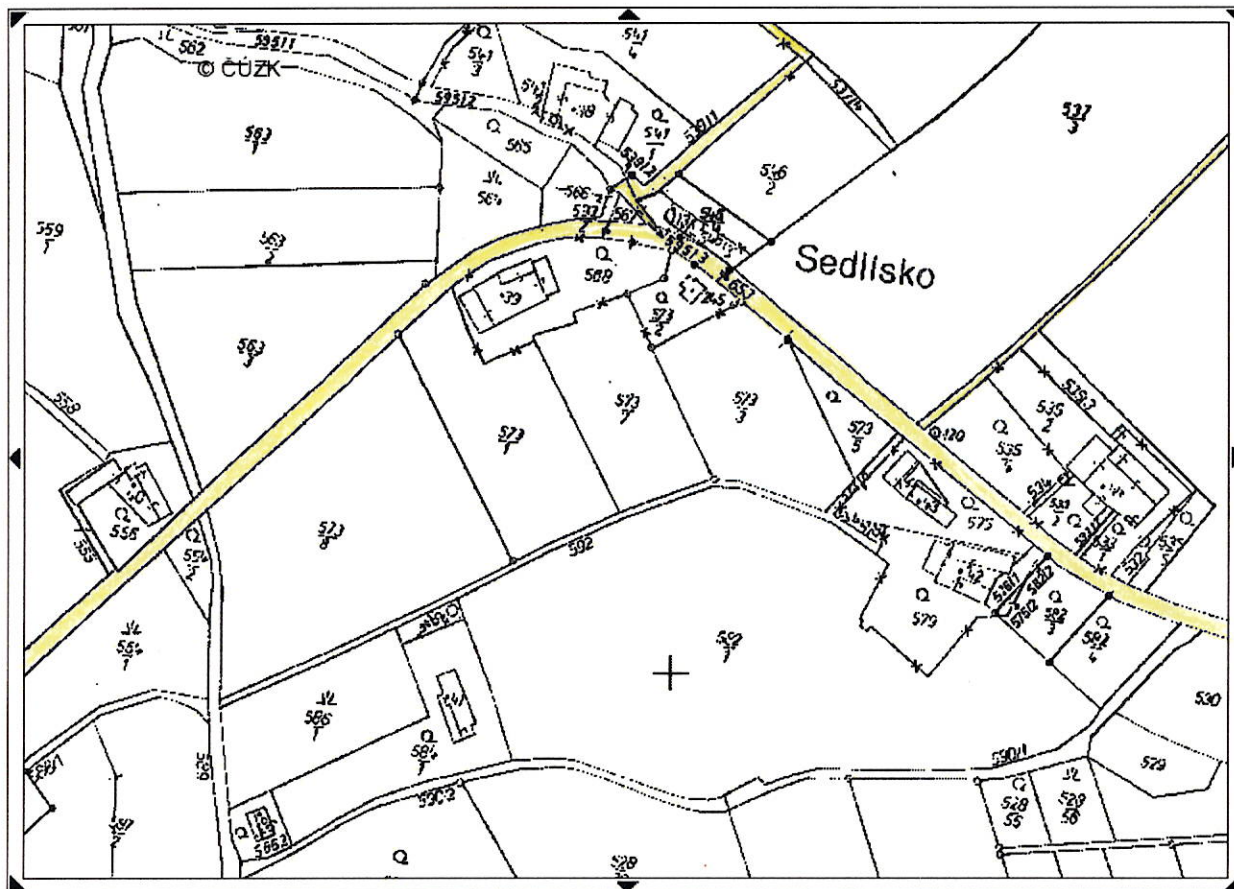


1:2000

YX=694872 990444  
Přibližení území.

□ ortofoto □ pozemkový katastr  
□ def. body parcel □ def. body budov



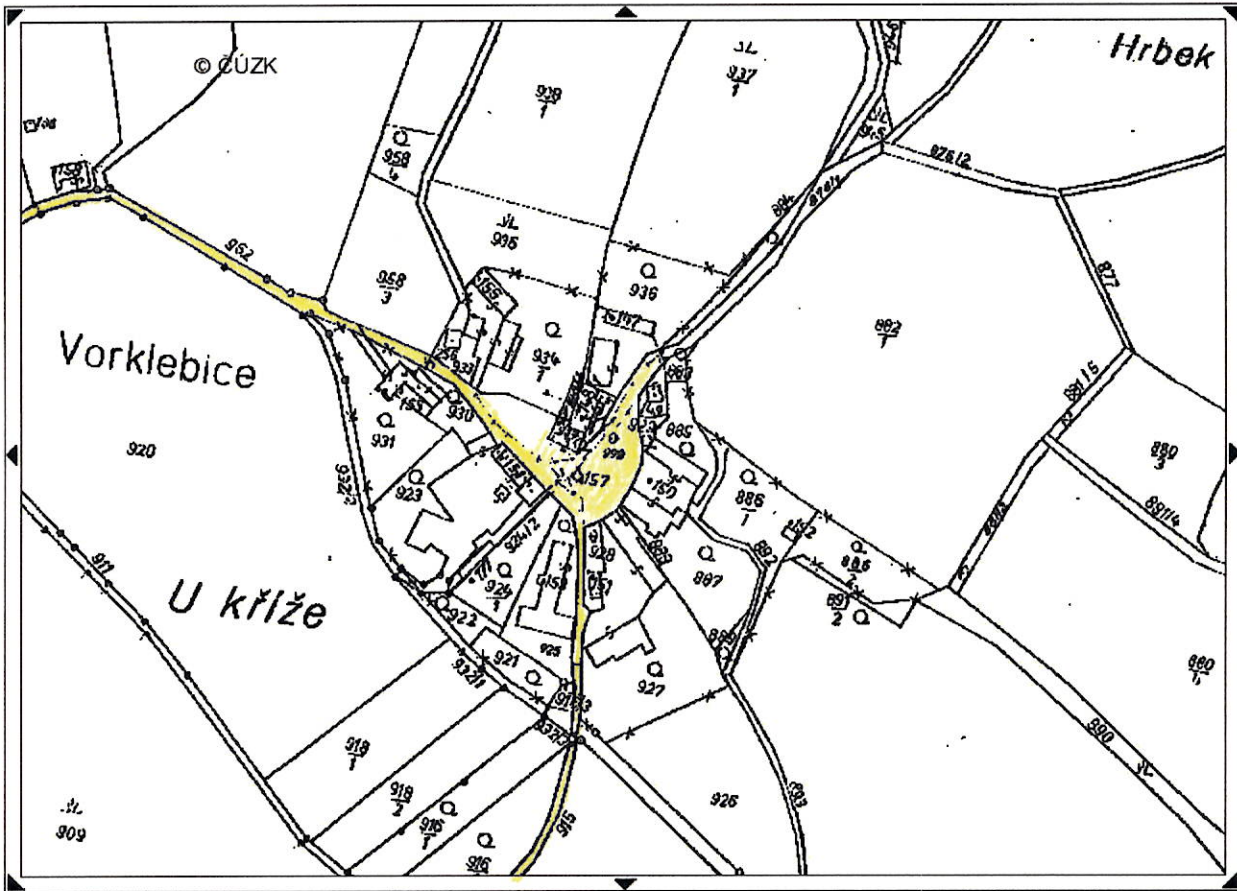


1:2000

YX=695307 991283  
Přiblížení území.

ortofoto    pozemkový katastr  
 def. body parcel    def. body budov

9



1:2001

YX=0 0  
Přiblížení území.

- ortofoto
- pozemkový katastr
- def. body parcel
- def. body budov