


# PROGRAM ROZVOJE OBCE KOBYLY



NA OBDOBÍ LET  
**2022 - 2028**

SCHVALOVACÍ DOLOŽKA: Program rozvoje obce schválilo Zastupitelstvo obce Kobylá dne v souladu s § 84, odst. 2, písm. a) zákona č. 128/2000 Sb., v platném znění usnesením číslo **2022/21/10**. Datum schválení: **28. 3. 2022**. Text usnesení: Zastupitelstvo obce Kobylá schvaluje Program rozvoje obce na období 2022 - 2028 v předloženém znění.

## Úvod

Program rozvoje obce (PRO) Kobylky je strategický koncepční dokument vytyčující záměry obce na období 7 let, dokument, který se neomezuje pouze na jedno volební období zastupitelstva obce. Formulují strategii rozvoje území, včetně komunity a jejího fungování. Vznikl na základě styku s veřejností, soukromou sférou, občany, podnikateli, majiteli pozemků, odborníky, správou obce a státní.

PRO usiluje o dosažení rovnováhy mezi tím, co místní občané chtějí a tím, co je dosažitelné. Hledá rovnováhu mezi dalším rozvojem a ochranou stávajících přírodních a kulturních hodnot.

PRO je pro obec důležitým nástrojem k upevnění pozice v regionu a posílení její konkurenceschopnosti. Je podkladem pro rozvojové aktivity a územní plánování v obci, i regionu. Přispívá k efektivnímu využívání finančních prostředků obce z vlastního rozpočtu i z dotačních zdrojů a umožňuje zastupitelům koncepční plánování rozvoje obce. PRO zachycuje hlavní problémy a předpoklady rozvoje obce a formuluje možná řešení.

PRO obci umožňuje:

- naplňovat dlouhodobé cíle a strategickou vizi obce
- koordinovat aktivity a zájmy různých subjektů v obci
- prosazovat a chránit veřejný zájem
- stanovit priority obce, místních obyvatel, podnikatelských subjektů a následně investičního programu
- posílit sounáležitost mezi lidmi navzájem
- posílit odpovědnost místních obyvatel za další rozvoj obce tak, aby přicházeli s konkrétními návrhy řešení daného problému
- rozhodovat v zastupitelstvu v širším koncepčním rámci

PRO vychází ze socioekonomické analýzy současného stavu, zhodnocuje silné a slabé stránky obce, její rozvojové příležitosti a identifikuje existující rizika. Je rozdělen na dvě části – analytickou a návrhovou.

**Analytická část** charakterizuje obec a stávající situaci v obci dle více oblastí - dle území, demografického vývoje, hospodářství, infrastruktury, vybavenosti obce, životního prostředí a správy obce. V závěru navrhuje východiska pro druhou část dokumentu - návrhovou.

**Návrhová část** rozšiřuje analytickou část o návrhy na další rozvoj obce a řešení rizik z analytické části vyplývajících. Stanovuje vizi, cíle, navrhuje opatření a aktivity z nich vyplývající.

## A. ANALYTICKÁ ČÁST

### A.1 Charakteristika obce

#### 1. Území

Obec Kobyly je obcí I. typu, náleží pod Liberecký kraj, územně spadá pod okres Liberec, příslušnou obcí s rozšířenou působností je město Turnov. Rozkládá se v oblasti středního Pojizeří, obcí protéká řeka Mohelka. Od krajského města Liberce jsou Kobyly vzdáleny cca 30 km (třicet minut jízdy autem), od města Turnova pak cca 15 km (patnáct minut autem).

| název obce                    | Kobyly   |
|-------------------------------|--|
| status                        | obec (číselník územně správní jednotky: NUTS 5 CZ 0513 564141) |
| ORP                           | Turnov   |
| okres                         | Liberec  |
| kraj                          | Liberecký  |
| historická země               | Česká  |
| katastrální výměra            | 8, 27 km <sup>2</sup>  |
| počet obyvatel k 31. 12. 2020 | 376  |
| základní sídelní jednotky     | 7  |
| části obce                    | 7  |
| počet katastrálních území     | 2  |
| nadmořská výška               | 375 m. n. m.   |
| zeměpisné souřadnice          | 50°36'37" s.š., 15°0'16" v.d.                                  |
| adresa obecního úřadu         | Kobyly 9, 463 45 Pěňčín u Liberce                              |
| starosta                      | Jaroslav Červa   |
| email                         | kobyly@volny.cz  |
| ID datové schránky obce       | zv3b47u  |
| webové stránky obce           | <a href="http://www.kobyly-obec.cz">www.kobyly-obec.cz</a>     |

Obec zahrnuje převážně zemědělskou oblast 568.12 ha, je charakteristická spádovými vazbami na střediska osídlení mimo okres Liberec - Mnichovo Hradiště (okr. Mladá Boleslav) a Turnov (okr. Semily). Stávající správní vymezení obce tvoří 7 částí obce - Havlovice, Janovice, Kobyly, Podhora, Radvanice, Sedlisko, Vorklevice a 2 katastrální území - Kobyly (číslo k. ú.: 667498, 746,48ha) a Podhora u Pěňčina (číslo k. ú.: 735752, 79,95ha). Obec je střediskovým sídlem, střediskem osídlení obvodního významu je Liberec, střediskem osídlení místního významu jsou Hodkovice n. Mohelkou, Český Dub, Příšovice a Turnov. Kobyly sousedí s okresem Mladá Boleslav, v okrese Liberec sousedí s obcemi Český Dub, Všelibice, Bílá, Vlastibořice, Soběslavice a Svijanský Újezd. Významným prvkem krajiny jsou chráněné lípy a lipové aleje, v západní části obce pak údolí řeky Mohelky. Nachází se tu také několik bývalých zemědělských usedlostí, ve střediskových částech osad vyrůstá nová občanská výstavba. V části obce Havlovice je dominantní kaple sv. Havla z roku 1888, v Kobylech kaple sv. Václava z roku 1900 a několik původních roubených chalup.



Zdroj: mapy.cz

### Znak a vlajka

Dne 19. 11. 2009 byly obci Kobyly předsedou poslanecké sněmovny uděleny obecní symboly - znak a vlajka. Ve znaku je v zeleném štítě (symbolizující zemědělskou oblast) stříbrná kobydí hlava s krkem se zlatou hřívou, převýšená zlatou lipovou větévkou se sedmi listy (symbolizující 7 částí obce) a šesti plody. Vlajka je popsána jako zelený list, v žerďové části žlutá lipová větévka se sedmi listy a šesti plody. Ve střední a vlající části bílá kobydí hlava s krkem se žlutou hřívou.

Znak:



Vlajka:



### Historické souvislosti

Historické události jsou zaznamenány mimo jiné v obecní kronice, která byla roku 1924 založena Zdeňkem Fibrichem, a je uložena na obecním úřadě v Kobylech. Ke kronice patří také dokumentace – fotografie a výstřižky z novin. Historické události jsou zaznamenány díky daru písmáka a majitele statku v Janovicích, Josefa Škody, místní škole.

### Vývoj obce

Osada vznikla pravděpodobně ve 12. století a byla majetkem rodiny Kobylovy, kláštera kladrubského. Mezi další držitele patří Berka z Dubé, Jan z Vartemberg, A. J. ze Smiřic a roku 1621 přešla do rukou A. V. C. z Valdštejna. Po jeho smrti se stal majitelem J. L. Isolano, následně klášter Uršulinský a roku 1820 bylo panství Českodubské se všemi vesnicemi koupeno knížetem K. princem z Rohanů.

První písemné zmínky o obci jsou z roku 1546, kdy žilo v Kobylech 9 usedlíků a dva chalupníci. Ve vsi Havlovice bývaly tři statky. Jeden patřil k panství Kosteckému (č. p. 2), druhý panství Svijanskému (č. p. 4) a třetí k panství Dubskému. Později byl ze vsi utvořen poplužní dvůr, patřící panství Dubskému, který byl v roce 1775 rozdělen mezi poddané.

Významnou akcí před 1. světovou válkou byla stavba vodovodu, dokončená na jaře 1914. Voda byla čerpána do vodojemu na Radvanicích a odtud rozváděna do Kobyl, Havlovic a Vorklebic. 1. světová válka přinesla lidem velké útrapy a ztráty na životech – místní kronika uvádí 17 obětí. Velký nedostatek potravin trval po celou válku i po ní a zemědělcům byly předepisovány velké dodávky.

V roce 1929 byla v obci zavedena elektřina, v témže roce zasáhly obec silné mrazy, v lednu a únoru se teploty pohybovaly až k – 32 °C. V roce 1938 byla z příspěvků sebraných mezi členy, z daru obce a pomocí rozdělených pracovních povinností otevřena sokolovna.

Během druhé světové války došlo ke zrušení malých mlékáren v nedalekých Vlastibořicích a Korytech, ponechána byla mlékárna v Příšovicích. Zemědělcům byly předepsány dodávky mléka, vajec, obilí a jatečního dobytka. Ve vsi byla zřízena zemědělská komise, která pořizovala soupisy dobytka a zjišťovala stav zemědělských plodin. Na konci války byly pumami zničeny dvě hospodářské usedlosti, místní se zapojili do odboje proti Němcům a v Havlovicích vystavěli barikádu. Obcí pak projížděli oddíly Rudé armády. Po odsunu Němců v říjnu 1945 se 13 rodin odstěhovalo do uvolněného pohraničí.

Mezi lety 1954 – 1995 působil v obci poštovní úřad, v současné době spadá část obce pod poštu v Českém Dubu a část pod Pěnčín. Roku 1965 proběhla realizace veřejného osvětlení v obci, v r. 1997 pak rozvod telefonní sítě.

### Vývoj správního území obce

V minulosti byla obec uváděna pod názvem Kobylá. V roce 1951 byla k obci Kobyly přičleněna osada Radvanice z obce Libíč a osada Vorklevice z obce Hradčany, v roce 1964 pak přibýly osady Podhora a Janovice a počet částí obce se rozrostl na stávajících 7. Mezi lety 1980 -1990 byla obec součástí obce Pěnčín, po té se opět osamostatnila.

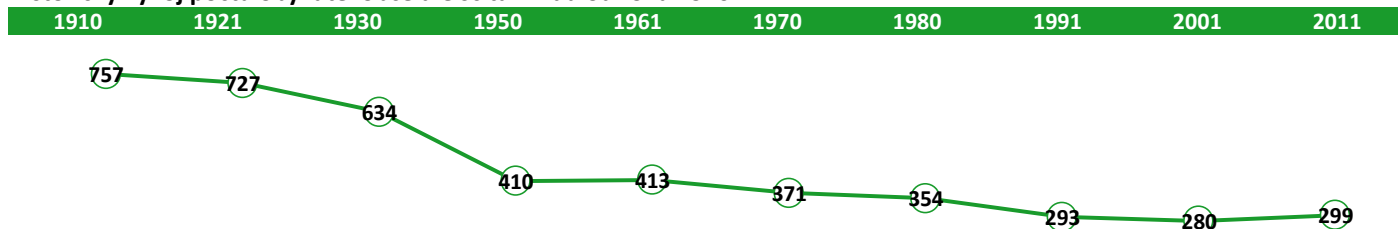
Měnilo se také územní uspořádání okresů, od poloviny 19. století proto postupně spadala pod okresy Český Dub, Turnov, a od roku 1990 spadá pod okres Liberec.

## 2. Obyvatelstvo

### Demografická situace


Ve sledovaných letech (1869 – 2020) byla obec nejlidnatější v počátečním roce sledování, kdy měla 780 obyvatel. V následujících 137 letech jejich počet postupně klesal až ke 280 usedlíkům v roce 2001. Následné období dvaceti let vykazuje opačnou křivku vývoje, kdy obec co do počtu obyvatel roste, v roce 2020 žilo v obci 376 osob (190 mužů a 186 žen) s průměrným věkem 40,5 let. Hustota zalidnění obce v roce 2020 byla 45,47 obyvatel/km<sup>2</sup>

### Historický vývoj počtu obyvatel obce dle sčítání lidu od roku 1910



Zdroj: ČSÚ Veřejná databáze

### Historický vývoj počtu obyvatel obce v letech 2003 – 2020 k 31. 12.



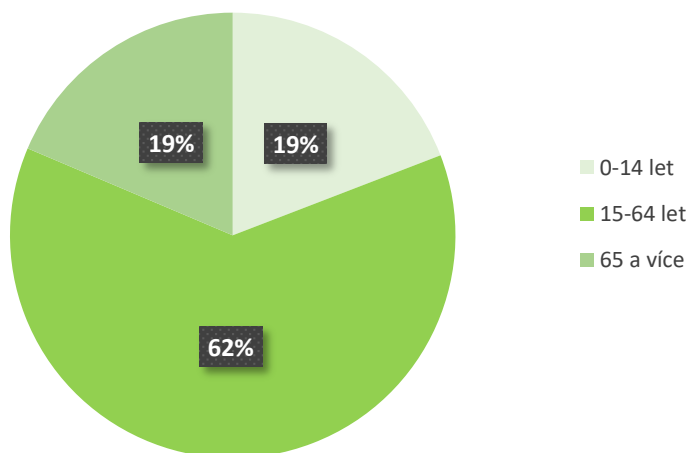
Zdroj: ČSÚ Veřejná databáze

### Pohyb obyvatel v obci v letech 2011 – 2020

| Střední stav obyvatel          | 2011       | 2012       | 2013       | 2014       | 2015       | 2016       | 2017       | 2018       | 2019       | 2020       |
|--------------------------------|------------|------------|------------|------------|------------|------------|------------|------------|------------|------------|
| <b>Celkem</b>                  | <b>321</b> | <b>333</b> | <b>331</b> | <b>344</b> | <b>347</b> | <b>343</b> | <b>349</b> | <b>352</b> | <b>356</b> | <b>372</b> |
| Živě narození celkem           | 1          | 1          | 4          | 5          | 2          | 7          | 5          | 8          | 6          | 7          |
| Zemřelí celkem                 | 5          | 6          | 5          | 2          | 9          | 6          | 2          | 5          | 4          | 4          |
| Přirozený přírůstek            | -4         | -5         | -1         | 3          | -7         | 1          | 3          | 3          | 2          | 3          |
| Přistěhovalí celkem            | 9          | 12         | 14         | 16         | 4          | 13         | 6          | 9          | 6          | 16         |
| Vystěhovalí celkem             | 7          | 5          | 3          | 4          | 7          | 8          | 8          | 3          | 5          | 5          |
| Saldo migrace                  | 2          | 7          | 11         | 12         | -3         | 5          | -2         | 6          | 1          | 11         |
| Meziroční změna počtu obyvatel | -2         | 2          | 10         | 15         | -10        | 6          | 1          | 9          | 3          | 14         |
| Sňatky                         | 3          | 1          | 1          | 4          | 1          | -          | 3          | -          | -          | 1          |
| Rozvody                        | -          | -          | 1          | -          | 1          | -          | 2          | -          | 1          | 1          |
| Potraty                        | -          | 1          | -          | -          | 1          | -          | -          | -          | -          | 3          |

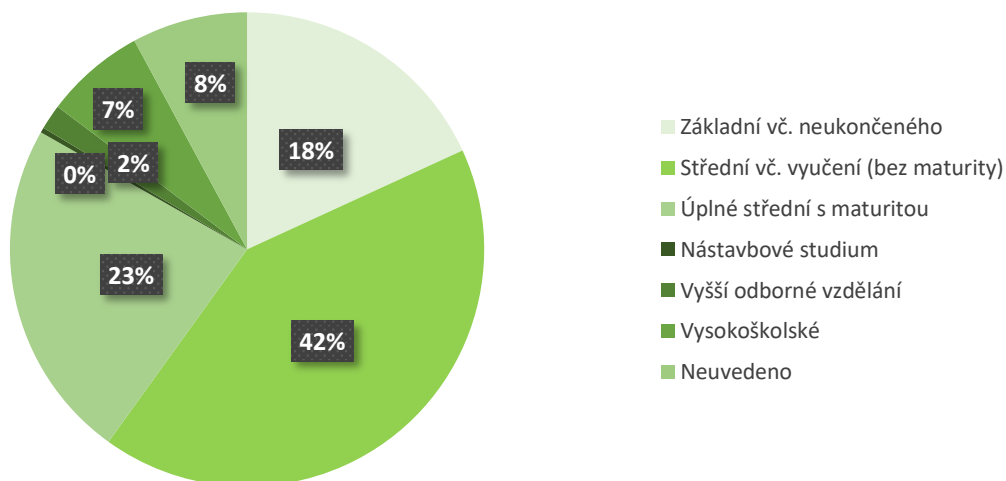
Zdroj: ČSÚ Veřejná databáze

Posledních 10 letech se rodí průměrně 4,6 dětí ročně, 4,8 lidé ročně pak zemřou. Za rok se přistěhuje v průměru 10, 5 osob a 5,5 se jich vystěhuje. Jak je patrné z níže uvedeného grafu, v roce 2020 bylo nejvíce obyvatel obce ve věku mezi 15 až 64 lety (62,2%), děti do 15 let (19,1%) a senioři (18,6%).

**Věková struktura obyvatel obce Kobyly v roce 2020**

Zdroj: ČSÚ

Dle dat dostupných na ČSÚ při SLDB v letech 2001 a 2011 (za rok 2021 (SLDB), nejsou v době zpracování rozvojového dokumentu data k dispozici) v oblasti vzdělanostní struktury obyvatel obce oproti roku 2001 poklesl o 12% počet lidí se základním vzděláním, o 1% poklesl počet obyvatel se střední školou bez maturity a o 3% poklesl počet lidí s maturitou. Počet lidí s vysokoškolským titulem vzrostl o 3%. V roce 2011 žilo v obci 112 obyvatel se středním vzděláním vč. vyučení (bez maturity), 68 osob se středním vzděláním s maturitou, 53 obyvatel se základním vzděláním vč. neukončeného, 20 obyvatel s vysokoškolským vzděláním, 5 vyšší odborné a 1 obyvatel vystudovat nástavbové studium. Celkem v roce 2020 žilo v obci 282 obyvatel ve věku 15 a více let, 23 z nich nevedlo žádné vzdělání.

**Vzdělanostní struktura obyvatel obce Kobyly v roce 2011**

Zdroj: ČSÚ

**Sociální situace****Národnostní menšiny**

V době Sčítání lidí, domů a bytů (SLDB), zatím dostupné data na ČSÚ, které proběhlo v rámci celé ČR v roce 2011, žilo v obci 324 obyvatel, z toho se přihlásilo k české národnosti 221 obyvatel, 1 obyvatel se přihlásil ke slovenské národnosti a 2 k ukrajinské. 99 obyvatel svou národnost nevedlo. V předchozím SLDB v roce 2001 uvedlo 271 z 280 občanů svou národnost jako českou, 2 slovenskou, 7 nevedlo žádnou.

„České státní občanství uvedlo při sčítání 95,7 % obyvatel Libereckého kraje. Cizinci představují 3,4 % (14 768 osob) z obvykle bydlící populace, což je pátý nejvyšší podíl cizinců mezi kraji České republiky. Republikový podíl cizinců na obvykle bydlícím obyvatelstvu dosahuje hodnoty 4,1 %, ale je ovlivněn údajem za Hlavní město Praha (12,8 %), který výrazně převyšuje ostatní kraje republiky.“

Zdroj: czso.cz

### Obyvatelstvo podle náboženské víry

Při SLDB v roce 2011 uvedlo 42% občanů, že jsou bez náboženského vyznání, což je pokles o více než třicet procent oproti SLDB, které probíhalo o deset let dříve, 44% občanů neuvedlo při sčítání v roce 2011 žádnou odpověď. Z věřících je nejvíce obyvatel bez vyznání, následováno skupinou hlásící se k římskokatolické církvi a občané z církve československé husitské.

### Výskyt sociálně slabých obyvatel, sociálně vyloučených lokalit a sociopatologických jevů

Obec nemá k dispozici oficiální přehled o existenci sociálně slabých obyvatel, dle místního šetření se v obci nevyskytují, stejně tak nejsou v obci sociálně vyloučené lokality ani se zde nevyskytují sociopatologické jevy.

### Spolková, osvětová a informační činnost

Informování občanů o dění v obci probíhá prostřednictvím:

- webové stránky obce [www.kobyly-obec.cz](http://www.kobyly-obec.cz)
- fyzické a elektronické úřední desky na [www.kobyly-obec.cz/?page\\_id=68](http://www.kobyly-obec.cz/?page_id=68)
- kanceláře obecního úřadu
- místního zpravodaje Kobyláčku – ten je zdarma distribuován do schránek občanů a zveřejňován na obecním webu [www.kobyly-obec.cz/?cat=10](http://www.kobyly-obec.cz/?cat=10) vychází od roku 1998 jednou měsíčně, vydávání je pokryto z rozpočtu obce
- zasedání zastupitelstev a na veřejných schůzích
- místního rozhlasu
- SMS systému, který je používán zejména v těch částech obce, kde není místní rozhlas

V obci působí pět registrovaných spolků, především sbory dobrovolných hasičů, TJ Sokol, ale také spolek Sopka2007 zabývající se kulturou. Všechny spolky jsou podporovány z rozpočtu obce částkou ve výši 5000 Kč/rok.

**TJ Sokol Kobyly** – Tělocvičná jednota Sokol v Kobylech byla založena v roce 1919. V roce 1938 proběhlo slavnostní otevření nové sokolovny na Nechálově, která sloužila nejen pro cvičení, ale také kulturnímu životu. Společně s budovou nové školy na přelomu padesátých let byla vybudována také dvě volejbalová hřiště a jedno hřiště na kopanou. Jak budovu sokolovny, tak zmiňovaná hřiště a školní tělocvičnu mohou využívat žáci i členové Sokola. Dnes TJ Sokol Kobyly organizuje pravidelná cvičení pro všechny věkové kategorie, turistické výlety, dětské dny, šibřinky, dětské karnevaly či vyráží na župní srazy.

**Sopka 2007** – je spolek občanů obce Kobyly, který vznikl v roce 2007 za účelem pořádání kulturních akcí, jako jsou například šipkové turnaje, open air parties, tanečních zábav a koncertů lokálních amatérských rockových skupin. Více na [www.sopka2007.webnode.vz](http://www.sopka2007.webnode.vz). Seskupení je stále činné.

**SDH Havlovice** – o zřízení hasičského sboru v Havlovicích rozhodlo místní zastupitelstvo v roce 1901. V průběhu druhé světové války došlo k násilnému omezení činnosti německými okupanty, v poválečné době docházelo k postupnému obnovování technického vybavení, většinou však svépomocí obětavých členů. V současné době je sbor stále činný.

**SDH Kobyly** – sbor dobrovolných hasičů Kobyly byl vůbec prvním založeným spolkem v obci, který vedl občany k pokroku, organizoval jej k ochraně majetku. Založen byl v roce 1877 a byl skromně vybaven. Větší rozmach zaznamenal po roce 1945, kdy bylo ze sbírky mezi místními občany nakoupeno nové vybavení. V současné době je sbor stále činný.

**Tenisový klub Nechálov** – tenisový klub byl založen v r. 2011, svou činnost provozuje v letních měsících na tenisovém hřišti u školy na Nechálově, v zimě pak trénují stolní tenis v místní tělocvičně. Pořádají pravidelné turnaje pro všechny věkové kategorie.

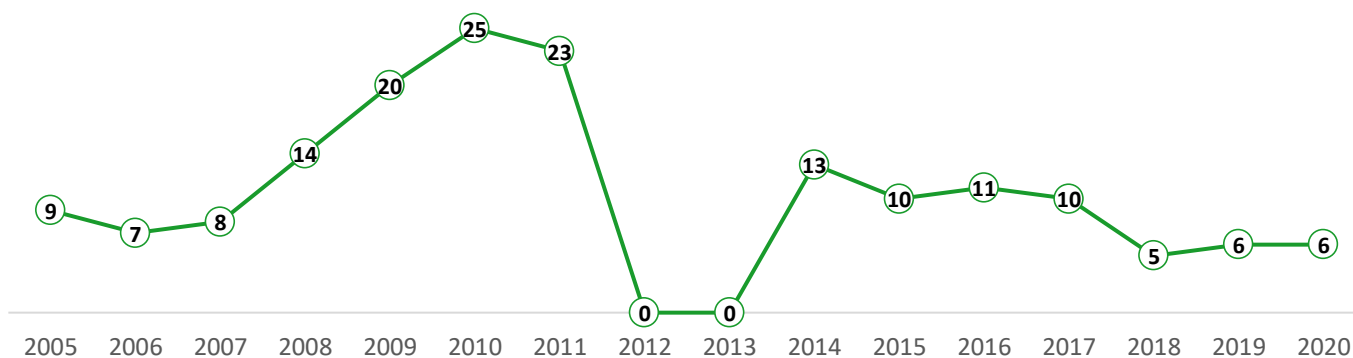
V minulosti působily v Kobylech také **SDH Podhora** (sbor zrušen v r. 2020) a divadelní spolek, jeho činnost zanikla kolem poloviny 80. let 20. století.

## 3. Hospodářství

### Trh práce

Ministerstvo práce a sociálních věcí počínaje lednem 2013 přešlo na nový ukazatel registrované nezaměstnanosti v ČR s názvem Podíl nezaměstnaných osob, který vyjadřuje podíl dosažitelných uchazečů o zaměstnání ve věku 15 – 64 let ze všech obyvatel ve stejném věku. Tento ukazatel nahrazuje doposud zveřejňovanou míru registrované nezaměstnanosti. Pro potřeby statistik z územního hlediska se vychází z počtu obyvatel v členění podle jednotlivých obcí, který se aktualizuje 1x ročně. Níže je znázorněn vývoj podílů nezaměstnaných osob v obci Kobyly, počet ekonomicky aktivních osob a podnikatelských subjektů dělených dle odvětví a počtu zaměstnanců.

## Vývoj nezaměstnanosti v obci Kobyly v letech 2005 – 2020



Zdroj: ČSÚ

Podíl nezaměstnaných osob se v obci Kobyly dlouhodobě držel až do roku 2007 pod krajským i celorepublikovým průměrem. V roce 2008 přišel společně s celosvětovou krizí jeho prudký nárůst, který vyvrcholil v roce 2010 s 16,7 % nezaměstnaných osob v obci. To bylo způsobeno zrušením živočišné výroby společností Agroplast Kobyly, a.s., většina bývalých zaměstnanců se tehdy přihlásila na pracovní úřad či odešla do předčasného důchodu. Nový zaměstnavatel se v obci neobjevil, přesto má v posledních letech vývoj opačnou tendenci, podíl nezaměstnaných osob dosáhl ke konci roku 2015 na 4,2% a dostal se tak pod počáteční hodnotu sledovaného období a je opět pod krajským i celorepublikovým průměrem. To je způsobeno především tím, že se část bývalých zaměstnanců Agroplastu Kobyly a.s. dostala do důchodového věku a část začala za práci dojíždět do okolních sídel a obcí. Nejdále dojíždí místní občané do Mladé Boleslavi. Od roku 2015 má nezaměstnanost v obci lehce kolísavou tendenci. Nejnižší nezaměstnanost byla v roce 2018, kdy bylo v evidenci úřadu práce pouze 5 uchazečů o zaměstnání.

V území obce se nenachází brownfieldové plochy, které by po přebudování mohly sloužit k využívání nových podnikatelských subjektů či přebudování na trvalé bydlení. V novém územním plánu obce je návrh na zastavení ploch pro vybudování rozdílných způsobů využití ploch (plochy bydlení, občanského vybavení, plochy dopravní infrastruktury a veřejných prostranství) odpovídající velikosti obce.

Nejvíce registrovaných ekonomických subjektů se pohybuje v oblasti zemědělství, lesnictví, rybářství (19,1%) v těsném závěsu za nimi je stavebnictví (16,9%), Velkoobchod a maloobchod; opravy a údržba motorových vozidel (14,6%), průmysl celkem (11,2%), ostatní oblasti jsou v řádu jednotek.

Největšími zaměstnavateli v obci jsou dle dat ČSÚ 2 podnikatelské subjekty (údaje buď chybí, nejsou k dispozici nebo jsou nespolehlivé) s počtem zaměstnanců v rozmezí 10 – 19. Dle vyjádření obce však významnou roli v obci Kobyly hrají 3 ekonomické subjekty (Agroplast Kobyly, a.s., PLASTOBAL – Skála, s.r.o., Základní škola Kobyly). Někteří místní zemědělci pak zaměstnávají sezónní pracovníky.

## Počet ekonomicky aktivních obyvatel v obci v roce 2011 a 2020

| Název obce | Rok  | Celkem obyvatel | V tom              |                  | Ekonomicky neaktivní | Míra ekonomické aktivity (%) |
|------------|------|-----------------|--------------------|------------------|----------------------|------------------------------|
|            |      |                 | Ekonomicky aktivní | V tom Zaměstnaní |                      |                              |
| Kobyly     | 2011 | 326             | 238                | 215              | 23                   | 73%                          |
|            | 2020 | 376             | 234                | 228              | 6                    | 60,6%                        |

Zdroj: ČSÚ

## Počet vyjíždějících do zaměstnání a škol v roce 2011

| Název obce | Vyjíždějící celkem | Vyjíždějící do škol |              |           | Vyjíždějící do zaměstnání |              |                     |                        |                 | Podíl vyjíždějících do zaměst. mimo obec/počet zaměst. |              |
|------------|--------------------|---------------------|--------------|-----------|---------------------------|--------------|---------------------|------------------------|-----------------|--|--------------|
|            |                    | celkem              | v rámci obce | mimo obec | celkem                    | v rámci obce | do jiné obce okresu | do jiného okresu kraje | do jiného kraje |  | do zahraničí |
| Kobyly     | 82                 | 18                  | 1            | 17        | 64                        | 10           | 18                  | 19                     | 14              | 3  | 35,76        |

Zdroj: ČSÚ, SLDB 2011

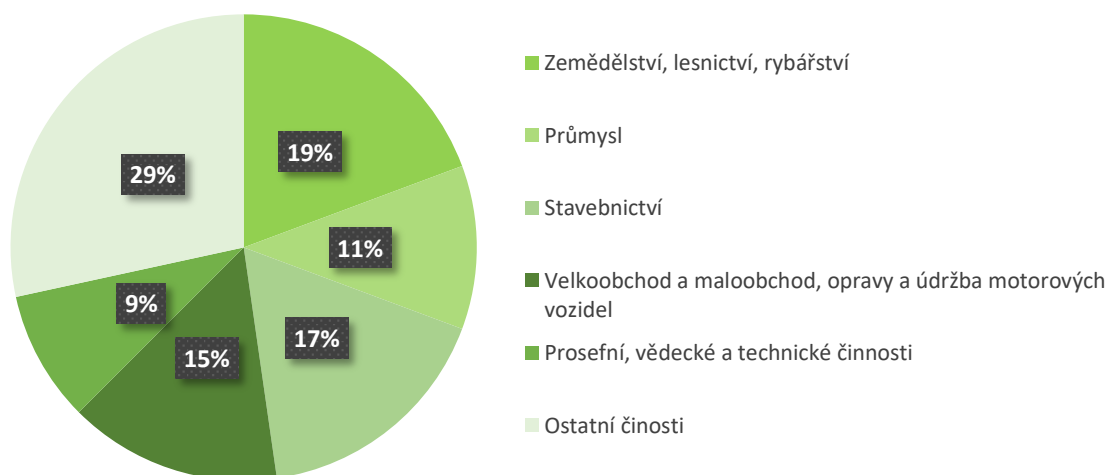


## Počet ekonomických subjektů v obci podle počtu zaměstnanců k 31. 12. 2020

| Počet zaměstnanců      | Okres Liberec | SO ORP Turnov | Obec Kobyly |
|------------------------|---------------|---------------|-------------|
| <b>Neuvedeno</b>       | 31 332        | 4 670         | 47          |
| <b>Bez zaměstnanců</b> | 14 758        | 3 354         | 37          |
| <b>1 - 5</b>           | 2 957         | 512           | 3           |
| <b>6 - 9</b>           | 390           | 92            | .           |
| <b>10 - 19</b>         | 382           | 90            | 2           |
| <b>20 - 24</b>         | 87            | 16            | .           |
| <b>25 - 49</b>         | 195           | 28            | .           |
| <b>50 - 99</b>         | 123           | 29            | .           |
| <b>100 - 199</b>       | 52            | 8             | .           |
| <b>200 - 249</b>       | 6             | 3             | .           |
| <b>250 - 499</b>       | 19            | 4             | .           |
| <b>500 - 999</b>       | 8             | 3             | .           |
| <b>1000 a více</b>     | 6             | .             | .           |
| <b>Celkem</b>          | <b>50 315</b> | <b>8 809</b>  | <b>89</b>   |

Zdroj: ČSÚ, tečka na místě značí, že údaj není k dispozici nebo je nespolehlivý

## Struktura podnikatelských subjektů podle odvětví v obci Kobyly v roce 2020



## Počet registrovaných ekonomických subjektů v roce 2020 podle převažující činnosti CZ-NACE

| Počet podnikatelských subjektů                               | Okres Liberec | SO ORP Turnov | Obec Kobyly |
|--|---------------|---------------|-------------|
| Zemědělství, lesnictví, rybářství                            | 1 991         | 597           | 17          |
| Průmysl celkem   | 6 729         | 1 550         | 10          |
| Stavebnictví   | 7 394         | 957           | 15          |
| Velkoobchod a maloobchod; opravy a údržba motorových vozidel | 10 319        | 1 585         | 13          |
| Doprava a skladování   | 1 429         | 217           | 4           |
| Ubytování, stravování a pohostinství                         | 2 763         | 614           | 2           |
| Informační a komunikační činnosti                            | 1 189         | 161           | 1           |
| Peněžnictví a pojištnictví                                   | 177           | 32            | -           |
| Činnosti v oblasti nemovitostí                               | 2 691         | 272           | 1           |
| Profesní, vědecké a technické činnosti                       | 6 033         | 951           | 8           |
| Administrativní a podpůrné činnosti                          | 1 197         | 185           | 1           |
| Veřejná správa a obrana; povinné sociální zabezpečení        | 184           | 102           | 4           |
| Vzdělávání   | 1 184         | 204           | 2           |
| Zdravotní a sociální péče                                    | 536           | 97            | -           |
| Kulturní, zábavní a rekreační činnosti                       | 1 400         | 255           | 3           |
| Ostatní činnosti   | 4 073         | 780           | 7           |
| <b>Celkem</b>  | <b>50 315</b> | <b>8 809</b>  | <b>89</b>   |

Zdroj: ČSÚ

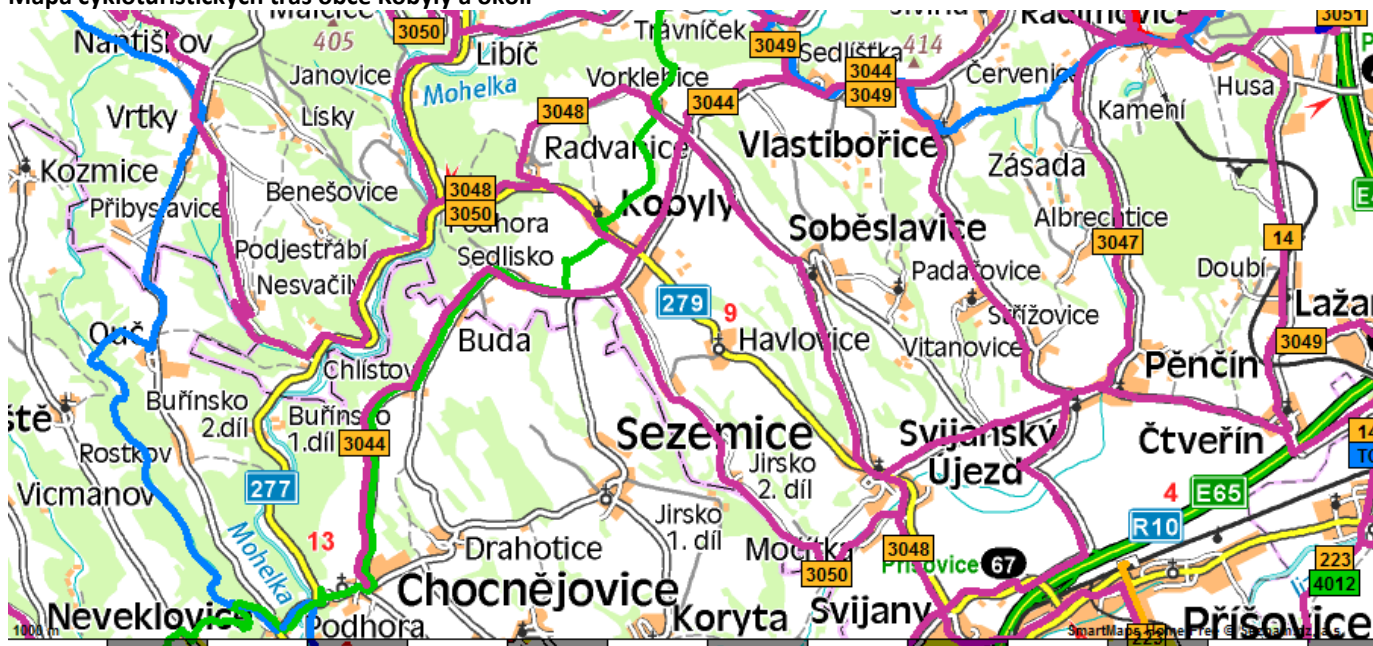
Z dat zjištěných z veřejné databáze českého statistického úřadu se v obci nachází 89 ekonomických subjektů (k 12/2020). Jde o subjekty, které mají sídlo přímo v obci, avšak není jednoznačné, zda zde opravdu působí. A naopak v datech nemusí být započteny subjekty, která na území obce prokazatelně působí, ale nemají na jejím území sídlo. Převládající právní formou subjektů je živnostenské podnikání.

#### Cestovní ruch

Obec Kobyly leží v členitém terénu, v nadmořské výšce 260 (osada Janovice) – 392 m. n. m. (osada Vorklevice), v západní části ji protíná říčka Mohelka. Po vyznačených cyklotrasách lze navštívit jednotlivé osady, jejichž návis jsou charakteristické lipovými alejemi a několika státem chráněnými lipami. Kromě kaplí sv. Václava a sv. Havla z 19. století se v obci nachází také dva památkově chráněné objekty – laténské pohřebiště a chalupa č. p. 2 (původně č. p. 20) v části obce Havlovice, osada Kojecko. Dále několik dalších původních roubených chalup, krásné výhledy nabízí rozhledové místo Topolina (395 m. n. m.). Obec poskytuje také zajímavé možnosti pro agroturistiku, nejbližší okolí pak například zámek Sychrov, zámek a pivovar ve Svijanech, muzeum Karolíny Světlé v Českém Dubu ad.

Obcí vedou tři cyklotrasy, které zároveň propojují jednotlivé místní části. První č. 3044 vedoucí z Dlouhého mostu do Chocnějovic (34 km), druhá cyklotrasa č. 3048, která vede z Těšnova do Ploukonic (24 km), třetí cyklotrasa č. 3050 propojující skalní hrad Stohánek s Pěnčínem (29,5 km).

#### Mapa cykloturistických tras obce Kobyly a okolí



Zdroj: smartmap.cz, poz.: fialová – cyklotrasy, zelená – turistická trasa

V obci se nenachází žádná restaurace, stravovací služby v obci zajišťuje především školní jídelna a to zejména pro žáky, učitele, své služby ale nabízí také místním občanům, kdy je možné se s vedením školní jídelny domluvit na docházce na obědy, rozvoz jídel jídelna neposkytuje. Dle ČSÚ se v obci nenachází ani žádné ubytovací zařízení. Nicméně dle místního šetření ubytovací služby zajišťuje jeden rodinný penzion s celkovou kapacitou 8 lůžek. V obci funguje obchod, který má otevřeno 7 dní v týdnu. Dopravní obslužnost autobusovou dopravou je zajišťována pouze ve všední dny. Obcí projíždějí tři linky autobusové dopravy, zajišťované společností BusLine LK s.r.o., linka 670362 Turnov – Kobyly, Nechálov – Český Dub, linka 670363 Turnov – Sychrov – Vlastibořice – Kobyly – Sezemice a linka 670366 Turnov – Přepěře – Přisovice – Svijany – Soběslavice.

#### 4. Infrastruktura

##### Technická infrastruktura v obci Kobyly a SO ORP Turnov v roce 2016

|               | kanalizace | kanalizace<br>s napojením na ČOV | veřejný vodovod | plynofikace |
|---------------|------------|----------------------------------|-----------------|-------------|
| SO ORP Turnov | 24         | 11                               | 34              | 20          |
| Obec Kobyly   | 1*         | -                                | 1               | -           |

Zdroj: ČSÚ, \* dešťová

### Zásobování vodou, kanalizace a čištění odpadních vod

Zásobování vodou probíhá z veřejného vodovodu a individuálně z domovních studní. V obci působí dva dodavatelé vody – Středočeské vodovody a kanalizace Mladá Boleslav (dodávají cca 5% vody) a Severočeská vodárenská společnost (cca 95% dodavatel vody), správu vodovodních systémů v obci zajišťuje akciová společnost Severočeské vodovody a kanalizace. V minulosti došlo k prodloužení vodovodní sítě v Janovicích a v roce 2012 proběhla rekonstrukce vodovodu Vorklebice - Nechálov.

V obci Kobyly chybí splašková či jednotná kanalizace, odpadní vody jsou kumulovány do individuálních domovních septiků či bezodtokových jímek s pravidelným vyvážením na nejbližší ČOV (Turnov). Do budoucna se v obci nepočítá s výstavbou nepřítomné čističky odpadních vod ani s kanalizační sítí s ohledem na velikost a investiční i provozní výhodnost.

### Zásobování plynem a elektrickou energií

V obci není zaveden plyn, s vedením jeho sítě nepočítá obec zejména díky členitosti terénu a s tím spojenou finanční nákladností ani do budoucna. V území se nevyskytují výraznější problémy se zásobováním elektrickou energií a obec je pokrytá vedením elektrického napětí, jehož kapacita byla navýšena. Proběhly také rekonstrukce místních rozvodních sítí v malých osadách. V brzké době není očekávána změna způsobu zásobování elektrické energie ze stávající distribuční soustavy tvořené vedením velmi vysokého napětí (220/400 kV).

### Likvidace komunálního odpadu

Řešení oblasti tvorby a způsobu nakládání s odpady je povinností a v kompetenci původců odpadů (obcí). Základním nástrojem pro řešení problematiky odpadového hospodářství je na úrovni kraje Plán odpadového hospodářství, jenž stanovuje cíle v této oblasti v souladu s republikovými. Mezi tyto cíle se řadí také zvyšování podílu separovaného sběru odpadů jako předpokladu pro jeho další využití. Mezi další cíle se řadí i způsob likvidace biologicky rozložitelného komunálního odpadu (BRKO) a jeho využívání pro tvorbu biokompostu nebo výrobu bioplynu. V obci Kobyly působí dvě svozové společnosti: SKS – Marius Pedersen, a.s., pobočka Jablonec nad Nisou a KOVOŠROT GROUP CZ, a.s., se sídlem v Děčíně.

Na svoz **směsného komunálního odpadu** má obec uzavřenou smlouvu se svozovou společností SKS - Marius Pedersen, a.s. Občané si pronajímají popelnice od svozové společnosti či kupují odpadové pytle na obecním úřadě a volí si mezi týdenními a čtrnáctidenními intervaly svozu odpadu. Často je také využívána varianta, kdy občané volí kombinaci těchto intervalů v závislosti na ročním období. V ceně za svoz odpadu je zahrnut i pronájem popelnice a odvíjí se dle jejího objemu a časovém intervalu, cena za jeden pytel (objem 110 l) je v současné době 84 Kč. Pytlový svoz je využíván především v těch částech obce, kde je nepřijatelný terén pro popelářské vozy, z toho důvodu provádí obec v některých osadách svoz pytlů do centrální části obce, kde svozová společnost tento odpad nabírá a odváží společně s ostatním.

### Ceník služeb za svoz a likvidaci odpadů v roce 2022

| Velikost popelnice | interval |          |             |
|--------------------|----------|----------|-------------|
|                    | 1x týdně | 1x14 dní | kombinovaně |
| 60 l               | 2 184 Kč | 1 092 Kč | 1 638 Kč    |
| 80 l               | 2 912 Kč | 1 456 Kč | 2 184 Kč    |
| 120 l              | 4 368 Kč | 2 184 Kč | 3 276 Kč    |
| 240 l              | 8 736 Kč | 4 368 Kč | 6 552 Kč    |

Zdroj: OÚ Kobyly

Ti kdo mají pytle, zaplatí Kč 336,- za 4 pytle. Dále si mohou přikoupit neomezené množství pytlů.

Svoz **tříděného odpadu** zajišťuje společnost SKS - Marius Pedersen, a.s., a KOVOŠROT GROUP CZ, a.s. V obci jsou vyhrazena 2 stanoviště pro sběr tříděného odpadu, třídí se sklo, plasty, papír, tetrapak, PET lahve, sváží se pak několikrát ročně. Jeho financování je částečně dotováno z rozpočtu obce.

Svoz **nebezpečného odpadu** je v obci hojně využíván a je zajišťován 2x ročně, pro místní občany je zdarma. Provádí ho svozová společnost SKS - Marius Pedersen, a.s.

Nakládání s **velkoobjemovým odpadem** je řešeno prostřednictvím kontejneru, který je v majetku obce. Jeho uskladnění je kvůli bezpečnosti občanů řešeno na trvale uzamčeném místě v obci, na požádání u obecního úřadu je občanům za poplatek dle váhy odkládaného odpadu zpřístupněno. Velkoobjemový odpad je odvážen na skládku společnosti Purum s.r.o. několikrát ročně. Obec plánuje vybudovat sběrný dvůr.

Ukládání **biologicky rozložitelného komunálního odpadu** řeší obyvatelé kompostem na svých soukromých zahradách, dále mají možnost ukládat ho do kompostárny v Turnově. Obec má uzavřenou smlouvu o jeho ukládání s Technickými službami Turnov (pro občany za poplatek).

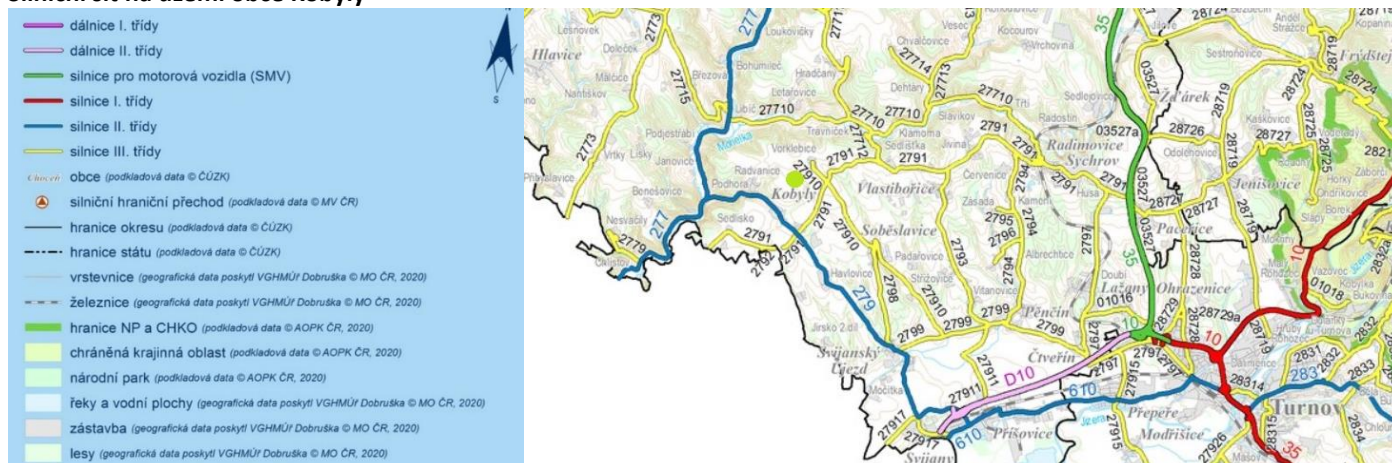
### Telekomunikace, internet

V celé obci je rozveden telefonní kabel, čehož bylo zejména v 90. letech 20. st. hojně využíváno pro zřizování pevných telefonních linek, které jsou však již delší dobu společně s nástupem mobilních operátorů postupně rušeny. Díky umístění vysílače signálu mobilního operátora T – Mobile v místní části Radvanice je území obce touto sítí výborně pokryté. Ani uživatelé dalších mobilních operátorů nepociťují výraznější problémy. Internetové sítě nejsou v obci zavedeny, internetové připojení je řešeno prostřednictvím vysílačů internetového signálu, které v území provozují soukromí podnikatelé. Kvalita signálu závisí na druhu přijímače, výraznější problémy s jeho příjmem nebyly zaznamenány.

### Dopravní infrastruktura

Obec Kobyly leží cca 10 km od města Český Dub, 15 km od města Turnova, 15 km od města Mnichova Hradiště, 30 km od krajského města Liberce, 85 km od Prahy a 230 km od Brna. Nejbližší přípoj k čtyřpruhové silnici propojující Kobyly s Libercem a Prahou se nachází v 8 km vzdálených Příšovicích. Území protínají silnice druhé třídy II/277 (Český Dub – Mnichovo Hradiště), II/279 (Podhora – Svijany), a dále zejména místní komunikace třetí třídy, po nichž vedou také cyklotrasy (č. 3044, 3048 a 3050). Obec je pravidelně udržuje – zimní pluhování, postupné opravy ad. Železnice obcí nevede.

### Silniční síť na území obce Kobyly



Zdroj: Ředitelství silnic a dálnic, [www.rsd.cz](http://www.rsd.cz)

### Dopravní obslužnost

Nejbližší železniční stanice je v 8 km vzdálených Příšovicích, dopravní obslužnost je tedy zajišťována autobusovou dopravou, konkrétně linkami 670363 (Turnov – Sychrov – Vlastibořice – Kobyly – Sezemice), 670366 (Turnov – Přepere – Příšovice – Svijany – Soběslavice) a 670362 (Turnov – Kobyly, Nechálův – Český Dub). Dopravu zajišťuje společnost BusLine LK, a.s. se sídlem Na Rovinkách 211, Podmoklice, 513 01 Semily.

Dle nejpoužívanějšího českého internetového vyhledávače v jízdních řádech [www.idos.cz](http://www.idos.cz) je ve všední dny poměrně dobrá dopravní dostupnost do města Turnova, z obce vyjíždí 15 spojů denně (první v 4:53, poslední v 19:42), opačným směrem přijíždí do Kobyly 14 autobusů denně (první v 4:53, poslední v 18:33). Dobrá dojíždka je také do 10 km vzdáleného města Český Dub, kam vyráží z Kobyly 7 spojů denně (první v 5:13, poslední v 18:54) a stejný počet jich z města také přijíždí. Do dalších měst lze z obce dojet ve všední dny s přestupy (např. přes Turnov, Český Dub, Příšovice, Sezemice, Hodkovice n. Mohelkou). S přestupem je relativně dobré navazující autobusové napojení do krajského města Liberce (okolo 1 hodiny cesty), vzdáleného 30 km, obtížněji se občané dostávají do 15 km vzdáleného Mnichova Hradiště (okolo 1 hodiny cesty s přestupy, nedobře navazující spoje), přestože do něj vede z Kobyly přímá silnice II. třídy II/277. Problém s dojížděním do Mnichova Hradiště je způsoben především faktem, že se na silnici mezi obcí a městem nachází hranice krajů a nesnadné komunikaci a vyjednávací pozici. O víkendech a svátcích do ani z obce nevyjíždí žádný spoj a občané jsou odkázáni na vlastní automobily a další způsoby přesunu. Obec Kobyly dotuje dopravní obslužnost částkou necelých 30.000 Kč/rok, což je v přepočtu na občana 80 Kč/občan/rok.

### 5. Vybavenost obce

#### Bydlení

Data ze Sčítání lidu, domů a bytů z roku 2021 nebyly v době zpracování dokumentu k dispozici. Dle SLDB v roce 2011 bylo v obci 141 domů, 101 bylo obydlených (z toho 100 rodinných) a zbylé byly využívány k rekreaci či nabízeny k prodeji. Mezi lety 2009 – 2014 bylo v obci dokončeno 8 bytů. Dle dat ČSÚ se v obci ke konci roku 2014 nenacházelo žádné sociální zařízení s ubytovací kapacitou. Od roku 2014 do roku 2020 bylo v obci dokončeno 7 bytů. Situace ohledně sociálního zabezpečení v obci je stejná jako v roce 2014. Na území obce Kobyly se v roce 2020 nenachází žádné sociální zařízení.

| Název obce | Počet domů |     |    | Podíl |      | Neobydlené domy s byty |                              | Obydlené domy - počet |     |    |
|------------|------------|-----|----|-------|------|------------------------|------------------------------|-----------------------|-----|----|
|            | Σ          | RD  | BD | RD    | BD   | Σ                      | podíl z celkového počtu domů | Σ                     | RD  | BD |
| Kobyly     | 141        | 140 | 1  | 99,29 | 0,71 | 40                     | 28,37                        | 101                   | 100 | 1  |

| Název obce | Obydlené domy - období výstavby nebo rekonstrukce počet |              |             |            |            |            |             | Obydlené domy - technická vybavenost počet |         |      |                 |
|------------|---|--------------|-------------|------------|------------|------------|-------------|--|---------|------|-----------------|
|            | celkem  | 1919 a dříve | 1920 - 1970 | 1971- 1980 | 1981- 1990 | 1991- 2000 | 2001 - 2011 | přípoj na kanalizační síť                  | vodovod | plyn | ústřední topení |
| Kobyly     | 101   | 22           | 38          | 5          | 14         | 6          | 14          | 0  | 89      | 0    | 74              |

| Název obce | Počet obydlých bytů |              |             | Podíl        |             | Energie k vytápění |                            |      |           |       |
|------------|---------------------|--------------|-------------|--------------|-------------|--------------------|----------------------------|------|-----------|-------|
|            | celkem              | rodinné domy | bytové domy | rodinné domy | bytové domy | z kotelny mimo dům | uhlí, koks, uhelné brikety | plyn | elektřina | dřevo |
| Kobyly     | 117                 | 111          | 6           | 94,87        | 5,13        | 0                  | 46                         | 0    | 16        | 43    |

| Název obce | Právní důvod užívání bytu |                       |                             |         |            |                         | Průměrná plocha bytu na osobu |              |             |
|------------|---------------------------|-----------------------|-----------------------------|---------|------------|-------------------------|-------------------------------|--------------|-------------|
|            | ve vlastním domě          | v osobním vlastnictví | jiné bezplatné užívání bytu | nájemní | družstevní | jiný důvod užívání bytu | celkem                        | rodinné domy | bytové domy |
| Kobyly     | 89                        | 0                     | 9                           | 8       | 0          | 0                       | 40,8                          | 40,3         | 48,7        |

| Název obce | Bytová výstavba celkem |          |          |          |          |          | Celkem |
|------------|------------------------|----------|----------|----------|----------|----------|--------|
|            | Rok 2015               | Rok 2016 | Rok 2017 | Rok 2018 | Rok 2019 | Rok 2020 |        |
| Kobyly     | 1                      | 1        | 1        | 1        | 1        | 2        | 7      |

Zdroj: ČSÚ

### Školství a vzdělávání

V obci je umístěno jedno vzdělávací zařízení, konkrétně Základní škola Kobyly na Nechálově pro žáky 1. – 9. stupně základního vzdělávání, zřizovatelem je obec, která na její činnost přispívá částkou ve výši cca 1 000 000 Kč/rok. Za dobu své existence se stala spádovou pro žáky z okolních obcí (od Sychrova, Čtveřína, Českého Dubu, Mohelnice nad Jizerou ad.). Kapacita školy je 100 žáků, ve školním roce 2015/2016 byla s 94 zapsanými žáky především díky dojíždějícím žákům téměř naplněna. V roce 2020 z celkové kapacity 100 dětí/žáků byla naplněnost z 88%. Děti, žáci a studenti dalších vzdělávacích institucí jsou odkázáni na dojezd do bližšího i širšího okolí. Stejně jako děti za předškolním vzděláváním. Nejbližší Mateřská škola je v obci Svijanský Újezd, kde je i škola základní. Základní škola v Kobylych provozuje školní družinu a školní klub, disponuje několika specializovanými učebnami, realizuje široké spektrum vzdělávacích zájmových kroužků a účastní se různorodých soutěží. Součástí budovy je také školní kuchyň s jídelnou, která zajišťuje stravování nejen pro žáky a zaměstnance školy, ale jejich služeb může využívat také veřejnost.

Ve školním areálu se nachází fotbalové hřiště, tenisový kurt, v roce 2012 vybuďovala obec za podpory ministerstva pro místní rozvoj nové dětské hřiště, které je přístupné široké veřejnosti. V roce 2015 proběhla výměna oken a zateplení fasády a v následujícím roce proběhla rekonstrukce zastřešení budovy školy.

### Z historie školy

První zmínky o vzdělávání v obci jsou z roku 1780, kdy místní děti vyučoval ve své chalupě č. p. 23 krejčí Kolomazník. Roku 1859 tuto chalupu zakoupili místní občané, aby na jejím místě v roce 1885 položili základní kámen nové školní budovy. Navštěvovaly ji děti z Kobyly a mnoha okolních obcí. Během druhé světové války (r. 1942) bylo vyhlédnuto stavební místo pro novou budovu školy, která by vyhovovala tehdejšímu požadavkům a o necelých deset let později (1. 4. 1951) začalo slavnostní vyučování v nové budově na Nechálově. Od své první návštěvy v roce 1956 navštěvoval školu pravidelně spisovatel Dr. František Kožík, vzniklo intenzivní přátelství, které trvalo až do jeho smrti v r. 1997. Ve škole působil také divadelní spolek, autorem většiny her byl právě Dr. Kožík.

### **Zdravotnictví**

V obci se nenachází žádné zdravotní středisko, občané dojíždí do okolních měst a obcí, nejbližší středisko je v obci Příšovice, kde ordinují dva praktičtí lékaři pro dospělé a jedna praktická lékařka pro děti a dorost, gynekolog, oční lékař, rehabilitační služba a je zde také umístěna lékárna. Dříve také stomatolog, dnes je provoz zubní ordinace přerušen z důvodu odchodu lékaře do starobního důchodu. Do tohoto střediska zajišťuje obec pro obyvatele Kobylky 1x týdně (každou středu v 7:15) jejich dopravu. Občané se na této službě spolupodílí, přesto se nedaří pokrýt všechny náklady a zbytek je dokrýván z obecních rozpočtů. Službu zajišťuje obec Kobylky prostřednictvím svého vozu a vlastního zaměstnance.

### **Sociální péče**

Obec je součástí komunálního plánu sociálních služeb města Turnova, vlastní plán zpracovaný nemá. Občanům zajišťuje pravidelný svoz do nedalekého zdravotnického zařízení, hradí také dopravu obědů pro jednu nevidomou občanku. V obci stále dobře funguje rodinná výpomoc.

### **Kultura a sport**

Mezi hlavní organizátory kulturních a sportovních akcí v obci patří spolek Sopka 2007, dobrovolní hasiči, TJ Sokol, tenisový klub, škola a samotná obec. Akce se zájmem navštěvuje vysoký počet nejen místních návštěvníků, například pravidelného „Posezení pod lípami“ s živou hudbou se zúčastňuje okolo 200 lidí. Jejich realizace probíhá v místní sokolovně, která je v současné době v zanedbaném stavu a vyžaduje celkovou rekonstrukci. Pro kulturu i sport je využíváno také venkovního a vnitřního vybavení školního areálu (tenisové hřiště, tělocvična). V průběhu zimního období provozuje Tenisový klub Nechálov v místní tělocvičně pravidelné tréninky ve stolním tenisu, v teplejších měsících pak na zdejší hřišti trénují tenis. Během školního roku pravidelně cvičí v tělocvičně děti a ženy. V budově obecního úřadu je umístěna knihovna. Obec plánuje výstavbu multifunkčního kulturního centra.

Z kulturních akcí lze jmenovat například pravidelné hasičské či sokolské plesy, dětské dny, karnevaly, taneční zábavy, velikonoční zábavy, předvánoční setkání seniorů, otevírání a zavírání nebe, open air koncerty. Do obce pravidelně dojíždí divadelní spolek z Českého Dubu, jednou za dva roky se také zúčastní obyvatelé Kobylky (místní část Havlovice) setkání obcí s názvem Havlovice. V průběhu celého roku také probíhají pravidelné sportovní akce jako zimní závod padesátek, závod 121 minut, turnaje v šipkách, výlety po blízkém okolí, turistické výlety, traktoriáda či drakiáda.

V roce 2020 a 2021 byly veškeré sportovní a kulturní akce omezeny vzhledem k vyskytujícímu se onemocnění covid19.

### **Prodejna v Kobylech, pohostinství**

V obci je pro místní obyvatele 7 dní v týdnu otevřena prodejna smíšených potravin a lze konstatovat, že v této oblasti je obec dobře vybavena. Restaurace ani jiný druh pohostinství v obci nefunguje.

### **Z historie prodejny a pohostinství v Kobylech**

V 19. století nakupovali kobylyští obyvatelé převážně až ve Vlastibořicích, kam chodili do kostela. Okolo roku 1900 se prodávalo v Kobylech u Kovářů a při pohostinství u Hajleků. Další hostince bývaly v Havlovicích a na Nechálově. U Židů se peklo až do roku 1957 chleba, maso dovážela pojezdňá prodejna. V roce 1968 byla na Nechálově otevřena nová prodejna, která slouží občanům dodnes.

### **Poštovní úřad, kino**

Mezi lety 1954 – 1995 sídlil v budově Kampeličky poštovní úřad, v současné době spadá obec pod poštu v Českém Dubu (PSČ 463 43, části Janovice a Podhora) a Pěnčíně (PSČ 463 45, zbylé části). Mezi lety 1943 – 1973 fungovalo v budově sokolovny na Nechálově kino, majitelem byly hasičské sbory v Kobylech a Havlovicích.

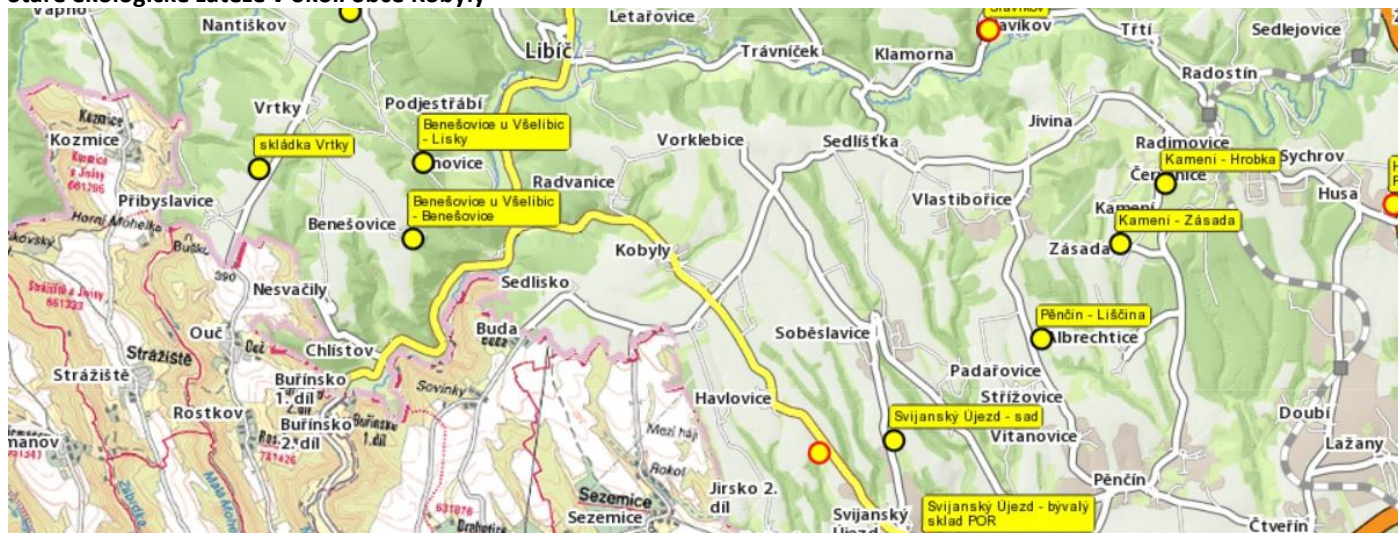
## **6. Životní prostředí**

### **Složky životního prostředí**

Pozitivní stránkou obce je neexistence starých ekologických zátěží nebo kontaminovaných ploch. Obec se nepotýká se špatnou kvalitou vody z lokálních zdrojů, ani s větší mírou hluku. Dle šetření z roku 2010 docházelo na území obce Kobylky k překračování cílového imisního limitu pro škodlivinu přízemní ozon (570 ha plochy obce). Překračování limitu přízemního ozonu je však problémem celorepublikovým. V území obce nebylo vyhlášeno žádné ochranné pásmo z hlediska hygieny a vlivů na životní prostředí.

Vzhledem k tomu že většina objektů v obci je vytápěna uhlím a spalováním dřeva, se v obci převážně v zimním období zhoršuje kvalita ovzduší. S ohledem na ochranu ovzduší a zdraví obyvatel, je třeba podporovat modernější a ekologičtější formy vytápění, více užívat obnovitelných zdrojů energie a zvyšovat tepelně izolační vlastnosti objektů, nejen obecních budov.

### Staré ekologické zátěže v okolí obce Kobyly

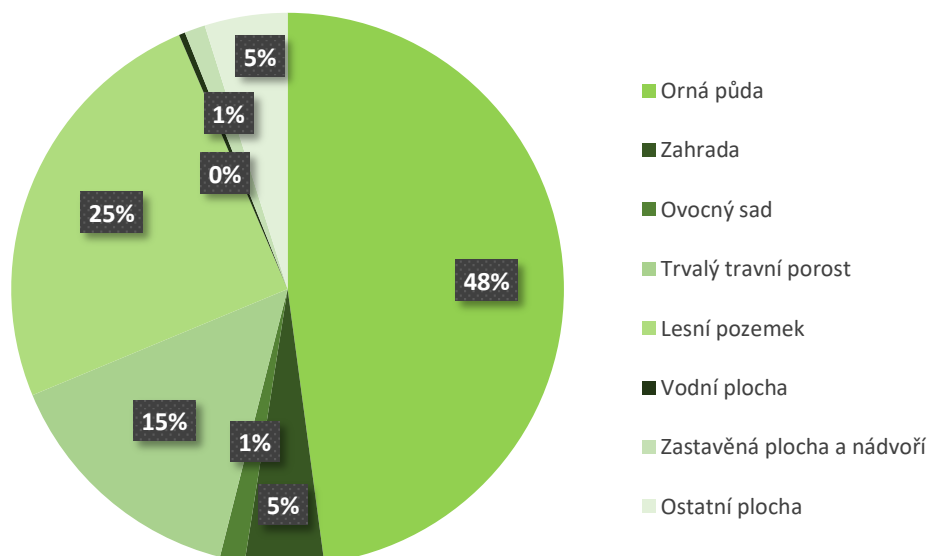


Zdroj: geoportal.kraj-lbc.cz

V území jsou tři trvalé vodoteče – řeka Mohelka a její přítoky potok od Lísek a Kobylský potok. V údolí řeky Mohelky se nachází biokoridor a je tu tak důležité přírodní území ve vazbě na existenci živočišstva. V obci se nachází suchá údolí s občasnými průtoky vody silné intenzity, které vznikají z důvodu přivalových vod. V důsledku jejich působení existují v území problémy s půdní erozí. Opatření v systému nakládání s dešťovými vodami by měla směřovat k zadržení co největšího podílu dešťové vody v krajině a současně omezení půdní eroze (např. prostřednictvím vhodné rostlinné produkce). Část obce se nachází v záplavovém území (26 ha, údolí řeky Mohelky) a dochází zde k opakovaným záplavám.

### Struktura využití půdy

Koeficient ekologické stability vyjadřuje poměr mezi přírodně stabilními plochami (jako jsou lesy, zahrady atd.) a plochami zastavěnými či intenzivně zemědělsky obdělávanými (tzv. nestabilními). Vyšší hodnota koeficientu obecně značí příznivější stav, hodnota nižší než 1 znamená nevyváženou (nestabilní) krajinu. V obci Kobyly dosahuje koeficient hodnoty 0,86. Podíl zemědělské půdy v obci je 68,7% a tedy 31,3% půdy nezemědělské. Místní zemědělci se věnují především rostlinné výrobě, v menší míře pak lesnímu hospodářství, živočišná výroba byla okolo roku 2010 (na vrcholu hospodářské krize) z velké části utlumena, především díky zrušení živočišné výroby společnosti Agroplast Kobyly.



Zdroj: ČSÚ

## 7. Správa obce

### Obecní úřad a kompetence obce

Obec Kobyly je územně samosprávný celek. Obecní úřad se skládá ze starosty, místostarosty a pěti zastupitelů. Pracuje zde finanční výbor, který provádí kontrolu hospodaření s majetkem a finančními prostředky obce a z pověření zastupitelstva plní další úkoly a kontrolní výbor, který kontroluje plnění usnesení zastupitelstva. V současné době má obec tři zaměstnance – starostu, ekonomku a jednoho zaměstnance na veřejně prospěšné práce.

O veřejné prostranství pečuje obec formou pravidelného sekání trav a dřevin, v zimním období zajišťuje obec prostřednictvím služeb místního podnikatelského subjektu Agroplast Kobyly pluhování místních komunikací.

Obec je zřizovatelem ZŠ Kobyly, na jejímž financování se ročně podílí částkou ve výši cca 1 000 000 Kč.

### Hospodaření a majetek obce

Hospodaření obce je v posledních 11 letech vyrovnané, až na rok 2015 kdy byl v rozpočtu schodek, jinak je rozpočet v ostatních letech v kladných hodnotách. Mezi hlavní příjmy obce patří daňové příjmy, od občanů jsou vybírány poplatky ze psů, za likvidaci komunálního a separovaného odpadu a správní poplatky, dále jsou to různé příspěvky, nájmy a dotace. Mezi hlavní výdaje obce patří příspěvek na financování chodu místní ZŠ (25% z ročního obecního rozpočtu), správa majetku, rozvoj obce, dále různé příspěvky, poplatky, služby, chod obecního úřadu atd.

V majetku obce je budova obecního úřadu, budova ZŠ, tři požární zbrojnice, dvě hasičské nádrže, bytový dům (6 bytů), garáže, dvě kapličky, obchod a pět autobusových čekáren.

### Rozpočet obce Kobyly v období 2011 – 2021

|  | 2011   | 2012   | 2013   | 2014   | 2015   | 2016   | 2017   | 2018   | 2019   | 2020   | 2021   |
|--|--------|--------|--------|--------|--------|--------|--------|--------|--------|--------|--------|
| Daňové příjmy                              | 2 754  | 2 779  | 3 876  | 4 403  | 4 633  | 4 890  | 5 508  | 6 182  | 6 737  | 6 351  | 7 314  |
| Nedaňové příjmy                            | 981    | 572    | 665    | 687    | 483    | 477    | 480    | 576    | 669    | 712    | 663    |
| Kapitálové příjmy                          | 0      | 450    | 17     | 0      | 0      | 0      | 0      | 0      | 0      | 0      | 3      |
| Neinvestiční přijaté dotace                | 1 247  | 1 135  | 398    | 470    | 617    | 674    | 731    | 1 056  | 1 162  | 1 036  | 773    |
| Investiční přijaté dotace                  | 0      | 326    | 0      | 217    | 4 674  | 194    | 0      | 0      | 0      | 0      | 0      |
| Příjmy                                     | 4 982  | 5 262  | 4 956  | 5 776  | 10 407 | 6 235  | 6 719  | 7 815  | 8 569  | 8 099  | 8 754  |
| Běžné výdaje                               | 3 876  | 4 087  | 4 564  | 4 338  | 4 496  | 5 945  | 4 224  | 6 072  | 7 015  | 7 361  | 5 106  |
| Kapitálové výdaje                          | 355    | 511    | 309    | 333    | 7 479  | 51     | 54     | 367    | 350    | 15     | 417    |
| Výdaje celkem                              | 4 230  | 4 598  | 4 873  | 4 671  | 11 975 | 5 996  | 4 278  | 6 438  | 7 365  | 7 376  | 5 523  |
| Saldo příjmů a výdajů                      | 752    | 663    | 83     | 1 105  | -1 568 | 239    | 2 441  | 1 376  | 1 204  | 723    | 3 230  |
| Podíl kapitálových výdajů                  | 8,38%  | 11,12% | 6,33%  | 7,13%  | 62,46% | 0,86%  | 1,26%  | 5,69%  | 4,76%  | 0,20%  | 8,17%  |
| Podíl běžných výdajů na celkových příjmech | 77,79% | 77,68% | 92,09% | 75,10% | 43,20% | 95,35% | 62,87% | 77,70% | 81,86% | 90,88% | 58,32% |

Zdroj: ČSÚ

### Bezpečnost v obci

#### Nehody v silniční dopravě v Libereckém kraji a okrese Liberec v roce 2020

|                | Nehody celkem | Pod vlivem alkoholu | Usmrcené osoby | Zraněné osoby těžce | Zraněné osoby lehce | Hmotná škoda v tis. |
|----------------|---------------|---------------------|----------------|---------------------|---------------------|---------------------|
| Liberecký kraj | 4 517         | 256                 | 13             | 79                  | 1 068               | 212 315             |
| Okres Liberec  | 1 743         | 88                  | 6              | 22                  | 404                 | 106 152             |
| Obec Kobyly    | -             | -                   | -              | -                   | -                   | -                   |

Zdroj: ČSÚ za obec nejsou data k dispozici

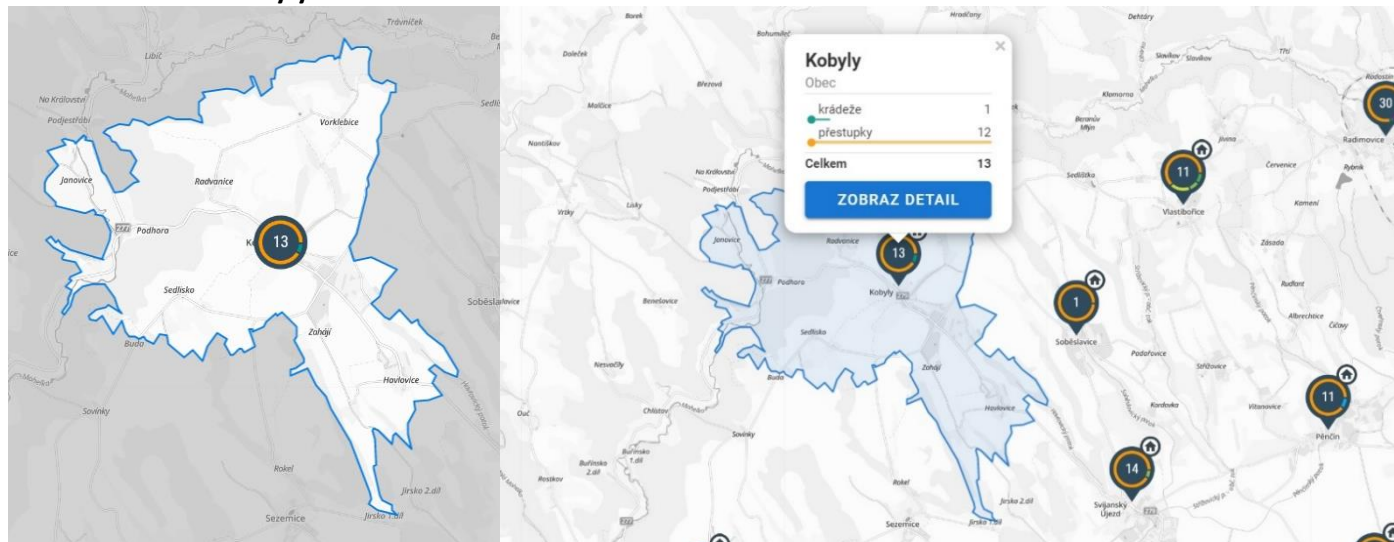
#### Kriminalita v Libereckém kraji a okrese Liberec v roce 2020

|                | Kriminalita celkem | Obecná kriminalita | Hospodářská kriminalita | Loupeže | Vloupání do bytů a RD | Znásilnění | Vraždy |
|----------------|--------------------|--------------------|-------------------------|---------|-----------------------|------------|--------|
| Liberecký kraj | 7 290              | 5 121              | 857                     | 50      | 105                   | 41         | 6      |
| Okres Liberec  | 3 079              | 2 213              | 347                     | 21      | 43                    | 17         | 1      |
| Obec Kobyly    | -                  | -                  | -                       | -       | -                     | -          | -      |

Zdroj: ČSÚ za obec nejsou data k dispozici



## Kriminalita v obci Kobyly v roce 2020



Zdroj: kriminalita.policie.cz

Úroveň kriminality je v obci nízká, nevyskytují se tu výraznější problémy. Ve většině případů jde o přestupky. V roce 2020, dle dat z aplikace kriminalita.policie.cz, došlo v obci k dvanácti přestupkům a jednomu trestnému činu. Ve čtyřech případech se jednalo o přestupek proti veřejnému pořádku a občanskému soužití. V případě trestné činnosti se jednalo o krádež věcí v objektech (bez vloupání), porušování domovní svobody. V případě potřeby dojíždí do obce státní policie z Hodkovic nad Mohelkou.

Oblast krizového řízení je řešena ve spolupráci s MěÚ Turnov, správní odbor, který zabezpečuje součinnost pracovních skupin krizového štábu s orgány státní správy a samosprávy. Na úrovni obce je ochrana řešena zapojením členů SDH. Komunikační nástroj pro ohlášení varování obyvatel je místní rozhlas a SMS systém, kdy je občanům zasíláno znění hlášení rozhlasu na jejich mobilní telefony a poplachové sirény.

Přestože se v obci nachází záplavová oblast, nemá vybudován protipovodňový výstražný systém ani vypracovaný digitální povodňový plán.

### Vnější vztahy a vazby

Na území působí dobrovolný svazek obcí Mikroregion Jizera ([www.mikroregionjizera.cz](http://www.mikroregionjizera.cz)), Sdružení místních samospráv ([www.smscr.cz](http://www.smscr.cz)), Místní akční skupina Achát ([www.mas-achat.cz](http://www.mas-achat.cz)) a Sdružení Český ráj ([www.cesky-raj.info](http://www.cesky-raj.info)). Obec se aktivně účastní jejich jednání a samotná obec nebo její zástupci jsou členi rozhodovacích orgánů. V minulosti obec navázala dvě družby – s obcí Kobyly na Slovensku a částí obce Gmina Stolno – Kobyly v Polsku. Zastupitelé obcí jsou v každoročním kontaktu, nicméně intenzita setkávání všech obcí je zejména z finanční důvodů oproti dřívější době omezená. Obec se také pravidelně účastní setkávání Havlovců (obce nebo jejich části s názvem Havlovice). Přínosy jednotlivých členství jsou různá, nicméně vždy jde o pozitivní přínos.

### Strategické dokumenty obce

Obec má platný **Územní plán** z roku 2019.

Územní plán Kobyly vydalo zastupitelstvo obce usnesením č. 2019/04/3c ze dne 08. 04. 2019. Účinnosti nabyl 25. 04. 2019.

Druhým platným dokumentem je **Program rozvoje obce Kobyly**, aktualizace na období 2022 – 2028.

Tento plán je každoročně vyhodnocován a dle potřeb aktualizován pracovní skupinou Programu obnovy venkova složenou ze zástupců obce (starosta, zastupitelé) a místních spolků. Program rozvoje obce Kobyly byl schválen zastupitelstvem obce dne 28. 3. 2022, usnesením č. 2022/21/10.

## A.2 Východiska pro návrhovou část

### Silné stránky

Ze silných stránek obce lze vyzdvihnout nízký počet nezaměstnaných osob v obci, vysoký počet obyvatel v produktivním věku a jejich nárůst v posledních dvaceti letech. V obci jsou tři významní (Agroplast Kobyly, a.s., PLASTOBAL – Skála, s.r.o., Základní škola Kobyly). V obci dobře funguje společenský život, kriminalita je na nízké úrovni. Vodovodní a elektrické sítě prošly rekonstrukcí. Vysoká očekávání jsou spojená s členstvím ve spolcích, které v obci působí (MAS Achát, Mikroregion Jizera).

### Slabé stránky

Negativní stránka života v obci je spojená zejména s nedostatečnou dopravní obslužností mimo všední dny, zhoršenou kvalitou ovzduší a neexistencí protipovodňové ochrany. Letitým problémem je neexistence kvalitních způsobů likvidace odpadních vod. Obec má nízký turistický potenciál, velkou finanční zátěží je pro ni příspěvek na chod základní školy cca 1 000 000 Kč.

### Příležitosti

Omezením slabých stránek roste pravděpodobnost využití nabízejících se příležitostí. K efektivní eliminaci slabých stránek dojde nejlépe spoluprací s okolními obcemi, kraji a spolky působícími v regionu. Do realizace je nutné zapojit občany a vyvolat v nich zájem o dění v obci (kvalita ovzduší). Vypracování protipovodňové ochrany zvýší bezpečnost v obci, navýšení dopravní obslužnosti zvýší kvalitu života v obci.

### Hrozby

Největší hrozbou je nedostatek finančních prostředků na realizaci jednotlivých aktivit, zhoršování životního prostředí v důsledku neexistence kvalitních způsobů likvidace odpadních vod a vytápění domácností tuhými palivy. Další hrozbou je zánik významných zaměstnavatelů v obci a s tím spojený odliv obyvatel v produktivním věku.

## SWOT analýza

### Silné stránky

- nárůst počtu obyvatel v posledních 20 letech díky migraci, 62% obyvatel v produktivním věku
- v obci se nevyskytují sociálně vyloučené lokality, občani ani sociálně patologické jevy
- dobře fungující spolková činnost v obci (sport, kultura)
- fungující ekonomické subjekty v obci
- vysoká míra podnikatelské aktivity
- nízký podíl nezaměstnaných osob
- malebná venkovská krajina
- rekonstruovaná vodovodní síť, dobré zásobování pitnou vodou
- existence elektrické sítě, veřejného osvětlení, telefonní sítě
- dobrá autobusová dopravní obslužnost ve všedních dnech do Turnova a Českého Dubu
- dobré pokrytí mobilním signálem
- tradice třídění odpadu, neexistence starých ekologických zátěží
- ZŠ (1. - 9. ročník)
- tělocvična, hřiště, dětské hřiště
- nízká úroveň kriminality
- dobré vztahy s místními aktéry (MAS, Mikroregion ad.), fungující meziobecní spolupráce

### Slabé stránky

- nízký turistický potenciál (malá ubytovací kapacita v obci, neexistence stravovacího zařízení pro turisty, nedostatečné spojení veřejnou dopravou o víkendech ad.)
- dopravní obslužnost je zajištěna pouze ve všední dny
- nedostatek kvalitních způsobů likvidace odpadních vod
- absence kvalitního dopravního napojení (silnice I. třídy)
- internet je přenášěn pouze vzduchem z vysílače
- v obci se nenachází zdravotní středisko
- obec nedisponuje kulturním domem ani víceúčelovým centrem
- ZŠ je pro obec velká finanční zátěž
- záplavové území, půdní eroze z důvodu přívalových vod
- chybí protipovodňový výstražný systém a digitální povodňový plán

### Příležitosti

- mladé rodiny mohou zvyšovat porodnost
- zlepšení dopravní obslužnosti hromadnou autobusovou dopravou (zejména o víkendech)
- komunikace s kraji a dopravci ohledně přímého autobusového propojení Kobyl a Mnichova Hradiště
- zvýšit turistický potenciál území
- na stávající telefonní lince vybudovat internetovou síť
- vybudování víceúčelového domu pro pořádání kulturních akcí
- zajištění finančních prostředků na financování dostupnosti zdravotnické péče
- vypracování digitálního povodňového plánu a protipovodňového výstražného systému
- informovanost obyvatel o ekologických možnostech vytápění domácností a intenzivní podpora alternativních zdrojů energie (kotlíkové dotace)

### Hrozby

- odliv mladých lidí do měst
- zánik významných zaměstnavatelů v obci
- nárůst nezaměstnaných osob v obci
- výpadek internetového signálu
- nedostatek finančních prostředků na realizaci jednotlivých aktivit
- opakované záplavy zastavěných území
- návrat řady domácností k tuhým palivům z důvodu zdražování energií
- nedostatečné tempo zavádění kvalitních způsobů likvidace odpadních vod může ohrozit čistotu vodních toků a kvalitu životního prostředí

## B. NÁVRHOVÁ ČÁST

### B.1 Strategická vize

Na základě vyhodnocení SWOT analýzy byla stanovena vize rozvoje obce, ta je základní strategickou orientací deklarující čeho chce obec realizací rozvojové strategie v časovém horizontu 7 let dosáhnout.

Vize:

V obci je zdravé životní prostředí a rozvinutá infrastruktura, obyvatelé mají dostatek kulturního a sportovního vyžití v odpovídajících prostorech. Obec má vypracován povodňový plán a krizový výstražný systém.

### B.2 Cíle, opatření a aktivity

Cíl 1. Zdravé životní prostředí a rozvinutá infrastruktura”

Cíl 2. Kvalitní život v obci”

Cíl 3. Zamezení povodňových škod v obci”

| SC  | Opatření  | Aktivita   | Od - do           | Náklady v tisících | Zdroje financování | Odpovědnost    |
|---|---|--|-------------------|--------------------|--------------------|----------------|
| Zdravé životní prostředí a rozvinutá infrastruktura   | 1.1. Zajištění zdravého životního prostředí                 | <b>1.1.1. Motivační kampaň – kotlíkové dotace</b>  | 2022 - 2023       | 10                 | Vlastní            | Zastupitelstvo |
|   |   | <i>Cílem je motivovat občany k výměně zastaralých spalovacích zařízení na tuhá paliva za nové nízkoemisní tepelné zdroje a tím zlepšit kvalitu ovzduší v obci. Obec bude obyvatele motivovat k podání žádostí prostřednictvím internetových stránek obce, místního zpravodaje, úřední desky.</i> |                   |                    |                    |                |
|   | 1.2. Zajištění kvalitní technické a dopravní infrastruktury | <b>1.2.1. Vybudování sběrného dvoru</b>  | 2022 - 2028       | 1 500              | Vlastní i externí  | Zastupitelstvo |
|   |   | <i>V obci se nenachází sběrný dvůr, jeho vybudování přispěje k efektivnějšímu nakládání s odpady. Obec disponuje vhodnými pozemky k jeho umístění.</i>   |                   |                    |                    |                |
|   |   | <b>1.2.2. Obnova a údržba místních komunikací</b>  | 2022 - 2028       | 6 000              | Vlastní i externí  | Zastupitelstvo |
|   |   | <i>Také v následujícím období musí obec počítat se správou, údržbou, rekonstrukcí místních komunikací.</i>   |                   |                    |                    |                |
|   |   | <b>1.2.3. Oprava místní komunikace Podhora - Janovice</b>  | 2022 - 2023       | 1 100              | Vlastní i externí  | Zastupitelstvo |
|   |   |  |                   |                    |                    |                |
|   |   | <b>1.2.4. Oprava místní komunikace Havlovice (Nechálov)</b>  | 2023 - 2025       | 2 500              | Vlastní i externí  | Zastupitelstvo |
|   |   |  |                   |                    |                    |                |
|   |   | <b>1.2.5. Obnova a údržba veřejného osvětlení v obci</b>   | 2022 - 2022       | 500                | Vlastní i externí  | Zastupitelstvo |
|   |   | <i>Stávající stav veřejného osvětlení neodpovídá současným standardům a je zapotřebí jeho rekonstrukce.</i>  |                   |                    |                    |                |
|   | <b>1.2.6. Obnova a údržba veřejné zeleně</b>                | 2022 - 2028  | 500               | Vlastní i externí  | Zastupitelstvo     |                |
| <i>Nedílnou součástí rázu krajiny obce je její zeleň, zejména lipové aleje. V následujícím období je třeba počítat také s jejich údržbou a obnovou.</i> |   |  |                   |                    |                    |                |
| <b>1.2.7. Obnova a údržba místního rozhlasu</b>   | 2022 - 2028   | 500  | Vlastní i externí | Zastupitelstvo     |                    |                |
| <i>Místní rozhlas rekonstruován v roce 2021 + údržba</i>  |   |  |                   |                    |                    |                |
| <b>1.2.8. Vrtaná studna na vodu do požární nádrže v Havlovicích</b>   | 2023 - 2028   | 500  | Vlastní i externí | Zastupitelstvo     |                    |                |

| SC  | Opatření                                    | Aktivita   | Od - do           | Náklady v tisících | Zdroje financování | Odpovědnost    |
|---|---|--|-------------------|--------------------|--------------------|----------------|
|   |   | <i>Vybudování vrtané studny zvýší zajištění bezpečnosti v obci a přispěje k modernizaci vybavení místního SDH.</i>     |                   |                    |                    |                |
| Kvalitní život v obci                                 | 2.1. Rekonstrukce budov ve vlastnictví obce | <b>2.1.1. Zateplení fasády obecního úřadu</b>  | 2024 - 2028       | 1 000              | Vlastní i externí  | Zastupitelstvo |
|   |   | <i>Z důvodu vysoké energetické náročnosti vytápění budovy obecního úřadu je naplánovaná aktivita zateplení fasády.</i> |                   |                    |                    |                |
|   |   | <b>2.1.2. Opravy a investice v ZŠ</b>  | 2022 - 2028       | 6 000              | Vlastní i externí  | Zastupitelstvo |
|   |   | <i>Rekonstrukce tepelného zdroje 3 000 000, rekonstrukce sociálního zařízení 3 000 000).</i>                           |                   |                    |                    |                |
|   |   | <b>2.1.3. Sportoviště u ZŠ</b>   | 2022 - 2028       | 4 000              | Vlastní i externí  | Zastupitelstvo |
|   |   | <i>Rekonstrukce a výstavba sportoviště u ZŠ.</i>   |                   |                    |                    |                |
|   |   | <b>2.1.4. Oprava obecních garáží</b>   | 2022 - 2028       | 100                | Vlastní i externí  | Zastupitelstvo |
|   |   | <i>Nátěr okapných žlabů, oprava – údržba</i>   |                   |                    |                    |                |
|   |   | <b>2.1.5. Opravy autobusových čekáren</b>  | 2024 - 2028       | 100                | Vlastní i externí  | Zastupitelstvo |
|   |   | <i>Opravy autobusových čekáren pod Radvanicemi, v Havlovicích a Kobylech.</i>  |                   |                    |                    |                |
|   |   | <b>2.1.6. Správa bytového domu</b>   | 2024 - 2028       | 3 750              | Vlastní i externí  | Zastupitelstvo |
|   |   | <i>Zateplení budovy (3.000.000 Kč), oprava vnitřního schodiště (500.000 Kč), údržba budovy (250.000 Kč).</i>           |                   |                    |                    |                |
|   |   | <b>2.1.7. Rekonstrukce prodejny</b>  | 2022 - 2028       | 2 000              | Vlastní i externí  | Zastupitelstvo |
|   |   | <i>Budovu prodejny je nutné rekonstruovat, zejména zateplení, výměna oken.</i>   |                   |                    |                    |                |
| <b>2.1.8. Oprava a údržba hasičské zbrojnice</b>      | 2023 - 2028                                 | 400  | Vlastní i externí | Zastupitelstvo     |                    |                |
| <i>Oprava omítky, oprava střechy, celková údržba.</i> |   |  |                   |                    |                    |                |
| <b>2.1.9. Celková rekonstrukce a obnova sokolovny</b> | 2023 - 2028                                 | 25 000   | Vlastní i externí | Zastupitelstvo     |                    |                |

| SC   | Opatření   | Aktivita  | Od - do  | Náklady v tisících | Zdroje financování | Odpovědnost       |
|--|--|---|--|--------------------|--------------------|-------------------|
|  |  | <i>Budova sokolovny je v devastujícím stavu. Zapotřebí je celková rekonstrukce v krajním případě demolice a její opětovná výstavba. Budova potřebuje celkovou výměnu oken, dveří, izolace zdiva proti vlhkosti, zesílení konstrukce stropu nad sálem, výměnu střešní krytiny – plech a eternit.</i> |  |                    |                    |                   |
|  |  | <b>2.1.10. Výstavba víceúčelové budovy v Havlovicích</b>  | <b>2022 - 2024</b>   | <b>1 000</b>       | Vlastní i externí  | Zastupitelstvo    |
|  |  | <i>Budova bude sloužit místním společenským a kulturním akcím.</i>  |  |                    |                    |                   |
|  | <b>2.2. Rozvoj volnočasových aktivit a kultury</b> | <b>2.2.1. Podpora místních spolků a dalších aktérů</b>  | <b>2022 - 2028</b>   | <b>175</b>         | Vlastní i externí  | Zastupitelstvo    |
|  |  | <i>V obci působí pět spolků, na jejichž fungování přispívá obec částkou 5.000 Kč/SPOLEK/ROČNĚ. V této podpoře bude pokračovat i nadále, bude otevřena dalším spolupracím s místní ZŠ.</i>   |  |                    |                    |                   |
|  |  | <b>2.2.2. Podpora spolků a dalších místních aktérů v jejich činnosti</b>  | <b>2022 - 2028</b>   | -                  | Vlastní i externí  | Zastupitelstvo    |
|  |  | <i>Podpora spolků a další místních aktérů (zemědělci, podnikatelé) v jejich samostatné činnosti, žádosti o dotace na vlastní projektové záměry.</i>   |  |                    |                    |                   |
|  | <b>2.3. Podpora vzdělávání</b>                     | <b>2.3.1. Podpora činnosti Základní školy Kobyly</b>  | <b>2022 - 2028</b>   | <b>7 000</b>       | Vlastní            | Zastupitelstvo    |
|  |  | <i>V obci je umístěno jedno vzdělávací zařízení, Základní škola Kobyly pro žáky 1. – 9. stupně základního vzdělávání, zřizovatelem je obec, která na její činnost přispívá částkou ve výši cca 1 000 000 Kč/rok.</i>  |  |                    |                    |                   |
|  | <b>Zamezení povodňových škod v obci</b>            | <b>3.1. Protipovodňová ochrana</b>  | <b>3.1.1. Vypracování digitálního protipovodňového plánu</b> | <b>2023 - 2028</b> | <b>300</b>         | Vlastní i externí |
| <i>Část obce se nachází v záplavovém území, přesto nedisponuje digitálním povodňovým plánem. Jeho vypracování zvýší bezpečnost obce.</i> |  |   |  |                    |                    |                   |
| <b>3.1.2. Protipovodňový výstražný systém</b>  |  |   | <b>2023 - 2028</b>   | <b>50</b>          | Vlastní i externí  | Zastupitelstvo    |
|  |  |   |  |                    |                    |                   |

### B.3 Podpora realizace programu

#### Způsob realizace PRO

Plán rozvoje obce obsahuje aktuálně známé rozvojové aktivity na období 2022 – 2028. Cílem je vytvořit „živý“ dokument, který bude sloužit k rozvoji obce a pomůže při čerpání dotací. Schválením Programu rozvoje obce byla ukončena zpracovatelská fáze.

Zastupitelstvem schválený PRO je podkladem pro tvorbu akčního plánu na dvouleté období. Stanovením odpovědnosti jsou položeny základy realizace jednotlivých aktivit vedoucích k dosažení programových cílů uvedených v dokumentu. Případné změny v průběhu realizace aktivit projedná a schválí zastupitelstvo obce. Jednotlivé aktivity budou realizovány prostřednictvím konkrétních projektů.

#### Monitoring realizace PRO

Za sledování naplňování cílů a opatření PRO je odpovědný starosta obce. Mezi jeho povinnosti patří zajistit následující činnosti související s monitoringem jeho realizace, zejména:

- Shromažďování informací o průběhu realizace dílčích aktivit, jednotlivých opatření a programových cílů.
- Zpřesňování informací o odpovědnosti za realizaci jednotlivých aktivit. V případě realizace aktivit externím subjektem bude smluvně zajištěno dodržení termínů plnění indikátorů.
- Každoročně před ukončením plánovacího období ve spolupráci se zastupitelstvem obce, případně pracovní skupinou, zpracuje vyhodnocení akčního plánu a realizovaných aktivit, včetně sledování indikátorů nastavených v návrhové části dokumentu.
- Dle potřeb zajistí revizi dokumentu PRO a doplnění rozvojových aktivit o další podněty, případně jejich zařazení do zásobníku projektů. Zajistí sestavení nového akčního plánu na následující dvouleté období, rozšířeného o další aktivity. Aktualizovaný akční plán bude podkladem pro sestavení ročního rozpočtu, rozpočtového výhledu a finančních plánů obce.
- Aktualizované dokumenty (PRO a akční plán) podléhají schválení zastupitelstvem obce. Schválené dokumenty budou zveřejněny na internetových stránkách obce.

#### Způsob aktualizace PRO

Program rozvoje obce je živý dokument, který je nutné aktualizovat dle průběhu realizace jeho dílčích částí. Aktualizace celého dokumentu proběhne nejpozději v roce 2028. Dílčí revize dokumentu budou probíhat dle potřeby. Změny PRO budou prováděny přímo do dokumentu, výsledkem bude dokument s označením data, ke kterému se váže aktualizovaná verze a vyznačenými změnami. Aktualizace PRO a jeho změny budou schvalovány zastupitelstvem obce Kobyly.

#### Způsob financování PRO

Základním zdrojem financování rozvojových aktivit je úspěšnost obce ve vyhlášených dotačních výzvách a vlastní zdroje obce. V průběhu naplňování PRO budou zpřesňovány informace o možnostech finančních zdrojů na jednotlivé aktivity, které budou součástí akčního plánu.

**Seznam zkratk**

|           |  |
|-----------|--|
| a. s.     | akciová společnost                           |
| BRKO      | biologicky rozložitelný komunální odpad      |
| č. p.     | číslo popisné                                |
| ČOV       | čistička odpadních vod                       |
| ČR        | Česká republika                              |
| ČSÚ       | Český statistický úřad                       |
| ha        | hektar                                       |
| Kč        | korun českých                                |
| km        | kilometr                                     |
| kV        | kilovolt                                     |
| l         | litr   |
| m . n. m. | metrů nad mořem                              |
| MAS       | místní akční skupina                         |
| MěÚ       | městský úřad                                 |
| NUTS      | nomenklatura územních statistických jednotek |
| ORP       | obec s rozšířenou působností                 |
| OÚ        | obecní úřad                                  |
| PRO       | program rozvoje obce                         |
| PSČ       | poštovní směrovací číslo                     |
| s. r. o.  | společnost s ručením omezeným                |
| Sb.       | sbírky                                       |
| SDH       | sdružení dobrovolných hasičů                 |
| SKS       | Severočeské komunální služby                 |
| SLDB      | sčítání lidí domů a bytů                     |
| SMS       | krátké textové zprávy                        |
| st.       | století                                      |
| TJ        | tělocvičná jednota                           |
| tř.       | třída  |
| tzv.      | takzvaný                                     |
| ZŠ        | základní škola                               |