
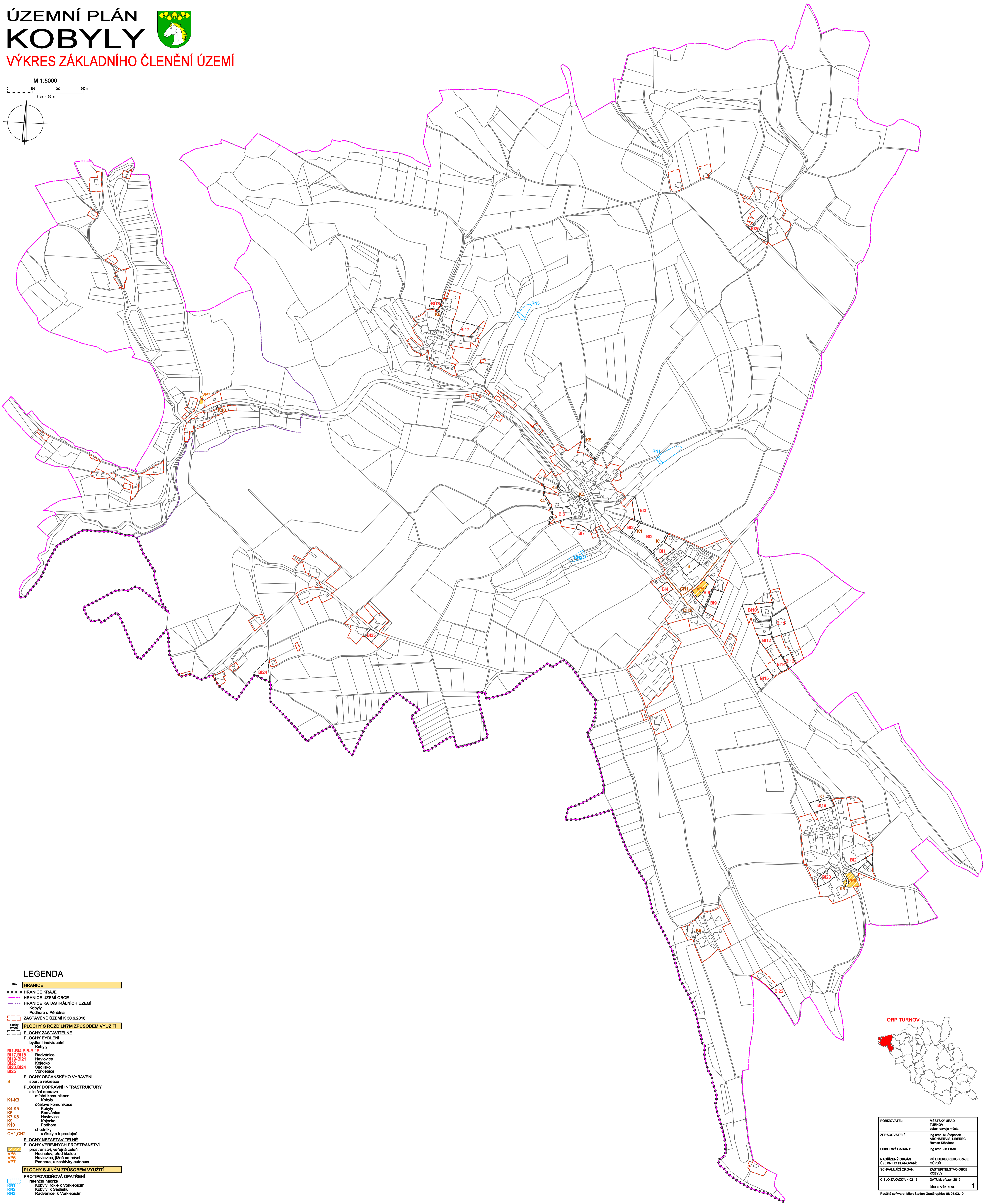
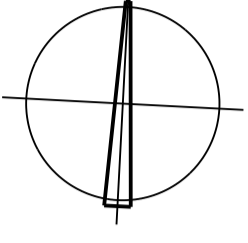


ÚZEMNÍ PLÁN KOBYLY

VÝKRES ZÁKLADNÍHO ČLENĚNÍ ÚZEMÍ



M 1:5000
0 100 200 m
1 cm = 50 m



LEGENDA

- černá čára HHRANICE
- černá čára s tečkami HHRANICE KRAJE
- červená čára s tečkami HHRANICE ÚZEMÍ OBCE
- červená čára s tečkami HHRANICE KATASTRÁLNÍCH ÚZEMÍ
- červená čára s tečkami Kobyly
- červená čára s tečkami Podhora u Pláněna
- červená čára s tečkami ZASTAVĚNÉ ÚZEMÍ K 30.6.2016
- červená čára s tečkami PLOCHY S ROZDÍLNÝM ZPŮSOBEM VYUŽITÍ
- červená čára s tečkami PLOCHY ZASTAVITELNÉ
- červená čára s tečkami PLOCHY BYDLENÍ
- červená čára s tečkami bydlení individuální
- červená čára s tečkami Kobyly
- B11-B14, B16-B15 Radvíčnice
- B17, B18 Havlovice
- B19-B21 Kojácko
- B22 Kojácko
- B23, B24 Sedlásko
- B25 Voršabice
- PLOCHY OBČANSKÉHO VYBAVENÍ
- S sport a rekreace
- PLOCHY DOPRAVNÍ INFRASTRUKTURY
- silniční doprava
- místní komunikace
- K1-K3 Kobyly
- K4, K5 Kobyly
- K6, K7 Radvíčnice
- K8, K9 Havlovice
- K10 Kojácko
- Podhora
- chodníky
- CH1, CH2 s šířkou k projezdě
- PLOCHY NEZASTAVITELNÉ
- PLOCHY VEŘEJNÝCH PROSTRANSTVÍ
- prostranství veřejná zelen
- Necháňov, před školou
- Havlovice, Jízdá od návesi
- Podhora, u zastávky autobusu
- VPE
- VPF
- VP7
- PLOCHY S JINÝM ZPŮSOBEM VYUŽITÍ
- PROTIPOVOĐOVÁ OPATŘENÍ
- režijní nádrž
- RN1 Kobyly, rokle k Voršabícím
- RN2 Kobyly, k Sedlásku
- RN3 Radvíčnice, k Voršabícím



PORÍZOVATEL:	MĚSTSKÝ ÚŘAD TURNOV odbor rozvoje města
ZPRACOVATEL:	Ing. arch. M. Štěpánek ARCHITEKTNÍ ÚSTAV Roman Štěpánek
ODBOŘNÝ GARANT:	Ing. arch. Jiří Pašák
NADŘÍZENÝ ORGÁN ÚZEMNÍ PLÁNOVÁNÍ:	KO LIBERECKÉHO KRAJE ODPŘE
SCHVALUJÍCÍ ORGÁN:	ZASTUPITELSTVO OBCE KOBYLÍ
ČÍSLO ZÁKÁZKY: 4 02 15	DATA: únor 2019
	ČÍSLO VÝKRESU
	1

Použití software: MicroStation Geographics 08.06.02.10