
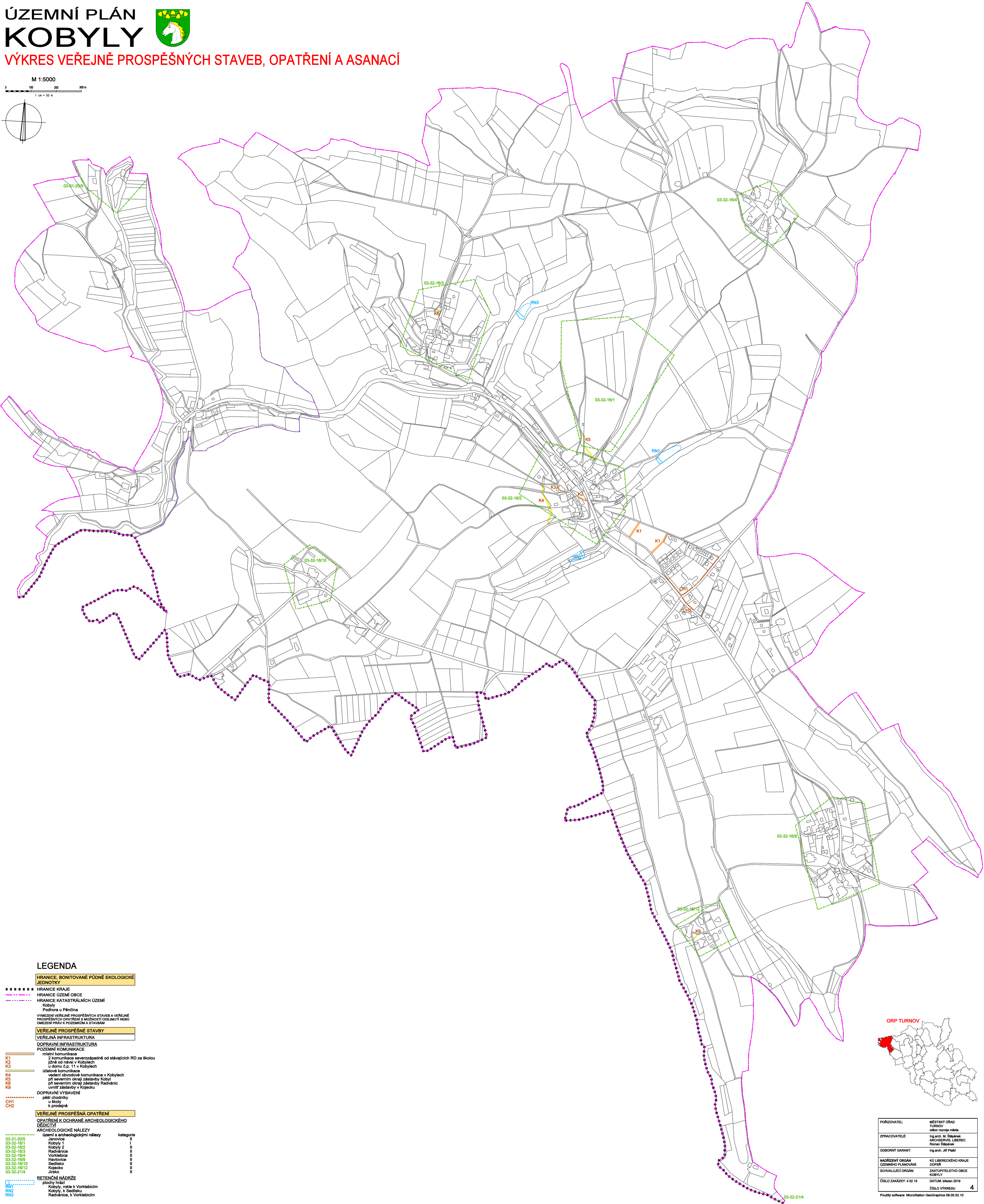
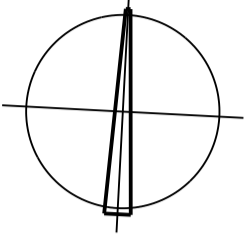


ÚZEMNÍ PLÁN KOBYLKY



VÝKRES VEŘEJNĚ PROSPĚŠNÝCH STAVEB, OPATŘENÍ A ASANACÍ

M 1:5000
0 100 200 m
1 cm = 50 m



LEGENDA

- HRANICE, BONITOVANÉ PŮDNĚ EKOLOGICKÉ JEDNOTKY
- HRANICE KRAJE
- HRANICE ÚZEMÍ OBCE
- HRANICE KATASTRÁLNÍCH ÚZEMÍ
- Kobylky
- Pochova u Pánčína
- VYMEZENÍ VEŘEJNĚ PROSPĚŠNÝCH STAVEB A VEŘEJNĚ PROSPĚŠNÝCH OPATŘENÍ A MOŽNOSTI ODĚLMUTÍ NEBO OMEZENÍ PRÁV K POZEMLÍM A STAVBÁM
- VEŘEJNĚ PROSPĚŠNÉ STAVBY
- VEŘEJNÁ INFRASTRUKTURA
- DOPRAVNÍ INFRASTRUKTURA
- POZEMLNÍ KOMUNIKACE
- K1 místní komunikace
- K2 2. komunikace severozápadně od stávajících RD za školou
- K3 zářná od návsí v Kobylkách
- K4 u domu č.p. 11 v Kobylkách
- K5 obšlové komunikace
- K6 vedení obvodové komunikace v Kobylkách
- K7 při severním okraji zástavby Kobylky
- K8 při severním okraji zástavby Radvínovic
- K9 uvnitř zástavby v Kojedsku
- DOPRAVNÍ VYBAVENÍ
- CH1 péči chodníky
- CH2 u školy
- CH2 k prodejně
- VEŘEJNĚ PROSPĚŠNÁ OPATŘENÍ
- OPATŘENÍ KOCHRANĚ ARCHEOLOGICKÉHO DĚDÍTV
- ARCHEOLOGICKÉ NÁLEZY
- 03-31-205 území s archeologickými nálezmi Kategorie II
- 03-32-161 Janovice II
- 03-32-162 Kobylky 2 II
- 03-32-163 Radvínovice II
- 03-32-164 Vorleboce II
- 03-32-165 Havlovice II
- 03-32-166 Sedlisko II
- 03-32-167 Kojedsko II
- 03-32-168 Jirsko II
- 03-32-214 Jirsko II
- RETENČNÍ NÁDRŽE
- RN1 plochy hrází
- RN2 Kobylky, páteř k Vorlebocům
- RN3 Kobylky, k Sedlisku
- Radvínovice, k Vorlebocům



PORÍZOVATEL:	MĚSTSKÝ ÚŘAD TURNOV odbor rozvoje města
ZPRACOVATEL:	Ing. arch. M. Štěpánek ARCHITEKTURA LIBEREC Roman Štěpánek
ODBOŘNÝ GARANT:	Ing. arch. Jiří Pašák
NADŘÍZENÝ ORGÁN ÚZEMNÍHO PLÁNOVÁNÍ:	KO LIBERECKÉHO KRAJE ODPŘE
SCHVALUJÍCÍ ORGÁN:	ZASTUPITELSTVO OBCE KOBYLKY
ČÍSLO ZKÁŽKY: 4 02 15	ČÍSLO VÝKRESU: 4
	DATA: únor 2019
	Prostředí software: MicroStation Geographics 08.06.02.10