
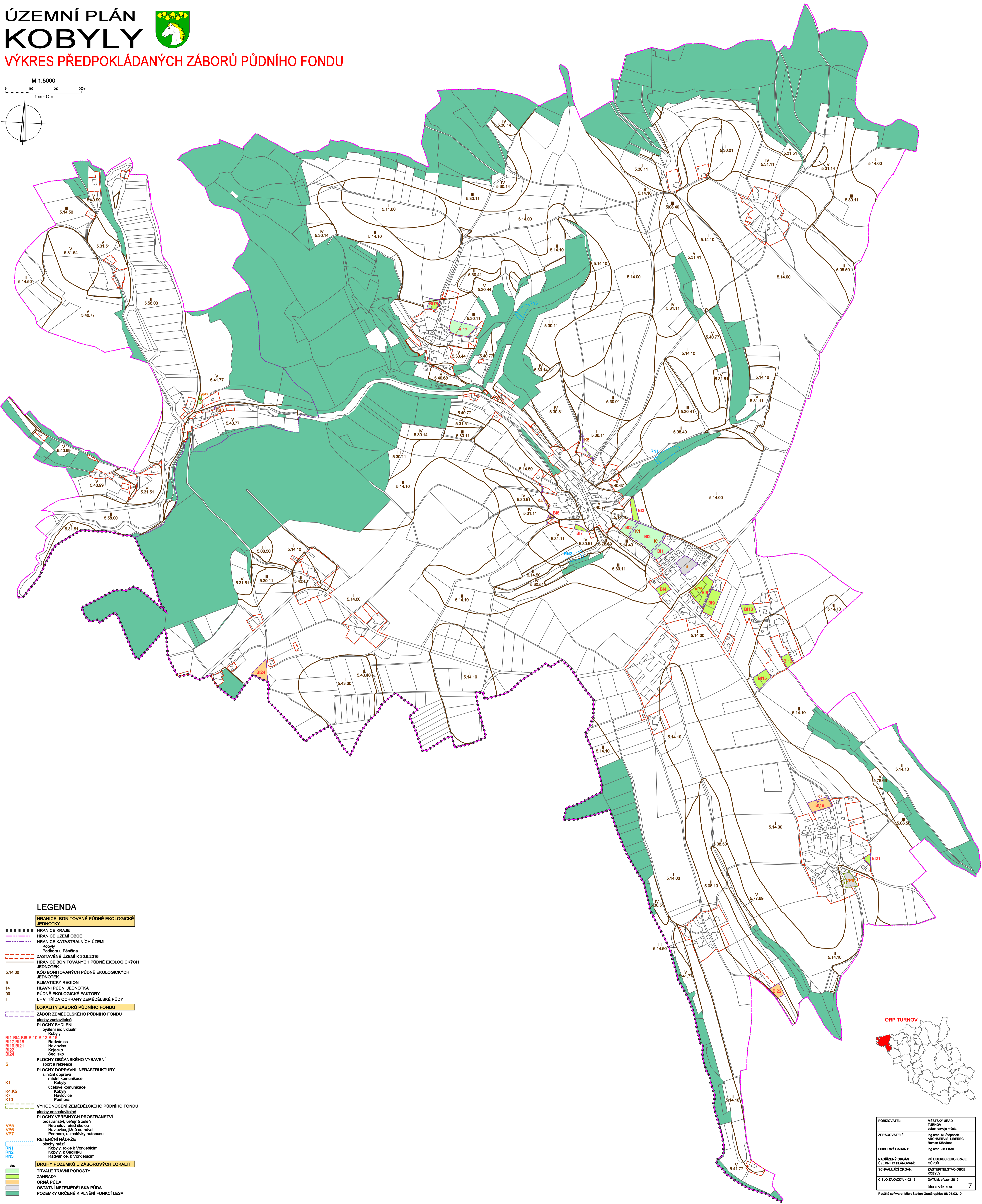
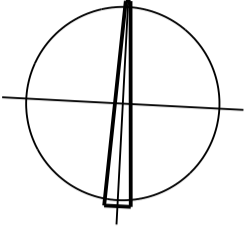


ÚZEMNÍ PLÁN KOBYLKY



VÝKRES PŘEDPOKLÁDANÝCH ZÁBORŮ PŮDNÍHO FONDU

M 1:5000
0 100 200 300 m
1 cm = 50 m



LEGENDA

- HRANICE BONITOVANÉ PŮDNĚ EKOLOGICKÉ JEDNOTKY**
- HRANICE KRAJE
- HRANICE ÚZEMÍ OBCE
- HRANICE KATASTRÁLNÍCH ÚZEMÍ
- Pochora u Pánčina
- ZASTAVĚNÉ ÚZEMÍ K 30.6.2016
- HRANICE BONITOVANÝCH PŮDNĚ EKOLOGICKÝCH JEDNOTEK
- 5.14.00 KÓD BONITOVANÝCH PŮDNĚ EKOLOGICKÝCH JEDNOTEK
- 5 KLIMATICKÝ REGION
- 14 HLAVNÍ PŮDNÍ JEDNOTKA
- 00 PŮDNĚ EKOLOGICKÉ FAKTORY
- I - V TRÍDA OCHRANY ZEMĚDĚLSKÉ PŮDY
- LOKALITY ZÁBORŮ PŮDNÍHO FONDU**
- ZÁBOR ZEMĚDĚLSKÉHO PŮDNÍHO FONDU
- plochy zastavěné
- PLOCHY BYDLENÍ
- bydlení individuální
- Kobylky
- B11-B14, B16-B110, B113, B17, B18, B19, B20, B21, B22, B24
- S PLOCHY OBČANSKÉHO VYBAVENÍ
- sport a rekreace
- PLOCHY DOPRAVNÍ INFRASTRUKTURY
- sportovní doprava
- silniční doprava
- místní komunikace
- Kobylky
- K1 ústřední komunikace
- K4, K5 Kobylky
- K7 Havlovice
- K10 Podhora
- VYHODNOCENÍ ZEMĚDĚLSKÉHO PŮDNÍHO FONDU
- plochy nezastavěné
- PLOCHY VEŘEJNÝCH PROSTRANSTVÍ
- prostranství veřejná zelená
- Některá, před školou
- Havlovice, jižně od návsi
- Podhora, u zastávky autobusu
- RETENČNÍ NÁDRŽE
- plochy hrází
- RN1 Kobylky, roka k Vorklebicím
- RN2 Kobylky, k Sedlisku
- RN3 Radčovice, k Vorklebicím
- DRUHY POZEMKŮ U ZÁBOROVÝCH LOKALIT**
- TRVALE TRÁVNÍ POROSTY
- ZAHRADY
- ORNÁ PŮDA
- OSTATNÍ NEZEMĚDĚLSKÁ PŮDA
- POZEMKY URČENÉ K PLNĚNÍ FUNKCE LESA



PORÍZOVATEL:	MĚSTSKÝ ÚŘAD TURNOV odbor rozvoje města
ZPRACOVATEL:	Ing. arch. M. Štěpánek ARCHITEKTNÍ ÚSTAV Roman Štěpánek
ODBOŘNÝ GARANT:	Ing. arch. J. Pátek
NADŘÍZENÝ ORGÁN ÚZEMNÍHO PLÁNOVÁNÍ:	KÚ LIBERECKÉHO KRAJE ODPĚŘ
SCHVALUJÍCÍ ORGÁN:	ZASTUPITELSTVO OBCE KOBYLKY
ČÍSLO ZÁKÁZKY: 4 02 15	ČÍSLO VÝKRESU: 7
DATA: únor 2019	POUŽITÝ SOFTWARE: MicroStation Geographics 08.06.02.10