
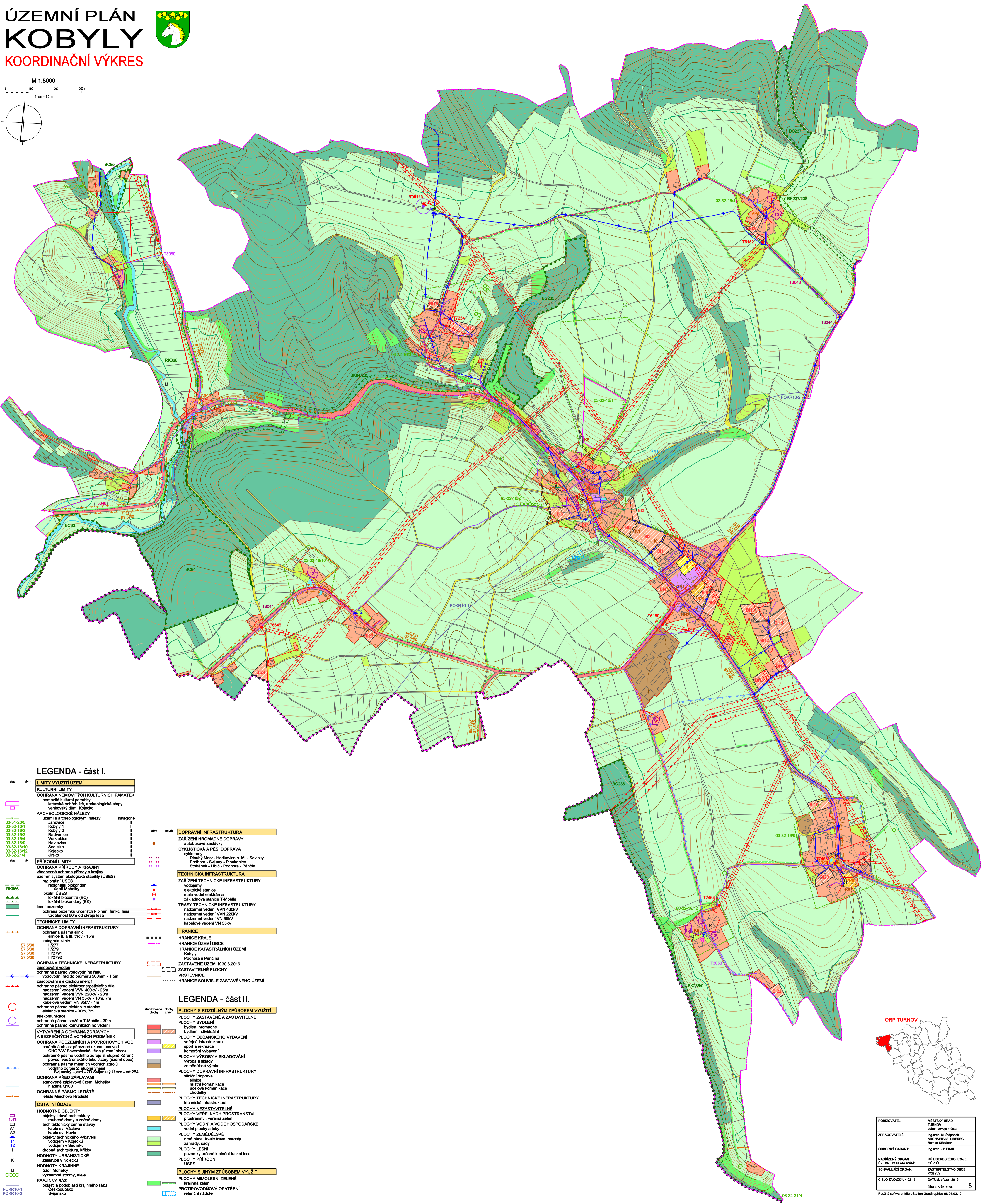
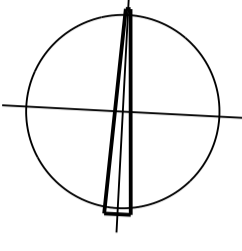


ÚZEMNÍ PLÁN KOBYLKY KOORDINAČNÍ VÝKRES



M 1:5000
0 100 200 m
1 cm = 50 m



LEGENDA - část I.

stav	název	stav	název
—	LIMITY VYUŽITÍ ÚZEMÍ	—	DOPRAVNÍ INFRASTRUKTURA
—	KULTURNÍ LIMITY	—	ZARÍZENÍ HROMADNÉ DOPRAVY
—	OCHRANA NEMOVITÝCH KULTURNÍCH PAMÁTEK	—	autobusové zastávky
—	ne movité kulturní památky	—	CYKLISTICKÁ A PĚŠÍ DOPRAVA
—	latinská pohřebiště, archeologické stopy	—	okružní
—	venkovský dům, Kojecsko	—	okružní
—	ARCHEOLOGICKÉ NÁLEZY	—	Dlouhý Most - Hodkovičky n. M. - Sovinky
—	území s archeologickými nálezy	—	Podhora - Světlavý - Ploskovec
—	kategorie	—	Stohánek - Libč - Podhora - Pědnín
—	03-31-20/5	—	TECHNICKÁ INFRASTRUKTURA
—	03-32-16/1	—	ZARÍZENÍ TECHNICKÉ INFRASTRUKTURY
—	03-32-16/2	—	vodovody
—	03-32-16/3	—	elektrická stanice
—	03-32-16/4	—	malá vodní elektrárna
—	03-32-16/9	—	základnová stanice T-Mobile
—	03-32-16/10	—	TRASY TECHNICKÉ INFRASTRUKTURY
—	03-32-16/12	—	nádržní vedení VN 400kV
—	03-32-21/4	—	nádržní vedení VN 220kV
—		—	nádržní vedení VN 35kV
—		—	kabeľové vedení VN 35kV
—	PŘÍRODNÍ LIMITY	—	HRANICE
—	OCHRANA PŘÍRODY A KRAJINY	—	HRANICE KRAJE
—	všeobecná ochrana přírody a krajiny	—	HRANICE ÚZEMÍ OBCE
—	územní systém ekologické stability (UES)	—	HRANICE KATASTRÁLNÍCH ÚZEMÍ
—	regionální USES	—	Kobylky
—	regionální biokoridor	—	Pochhora u Pědnína
—	lokální USES	—	ZASTAVĚNÉ ÚZEMÍ K 30.6.2016
—	lokální biocentra (BC)	—	ZASTAVĚNÉ PLOCHY
—	lokální biokoridory (BK)	—	VRSTVENICE
—	lesní pozemky	—	HRANICE SOUVISLE ZASTAVĚNÉHO ÚZEMÍ
—	ochrana pozemků určených k plnění funkcí lesa	—	
—	vzdálenost 50m od okraje lesa	—	
—	TECHNICKÉ LIMITY	—	
—	OCHRANA DOPRAVNÍ INFRASTRUKTURY	—	
—	ochranné pásmo silnice	—	
—	silnice II. a III. třídy - 15m	—	
—	kategorie silnic	—	
—	II/27	—	
—	II/279	—	
—	II/278	—	
—	II/2792	—	
—	OCHRANA TECHNICKÉ INFRASTRUKTURY	—	
—	zásobování vodou	—	
—	ochranné pásmo vodovodního řadu	—	
—	vodovodní řad do průměru 500mm - 1,5m	—	
—	zásobování elektrickou energií	—	
—	ochranné pásmo elektroenergetického díla	—	
—	nádržní vedení VN 400kV - 25m	—	
—	nádržní vedení VN 220kV - 20m	—	
—	nádržní vedení VN 35kV - 10m, 7m	—	
—	kabeľové vedení VN 35kV - 1m	—	
—	ochranné pásmo elektrické stanice	—	
—	elektrická stanice - 30m, 7m	—	
—	telekomunikace	—	
—	ochranné pásmo stožáru T-Mobile - 30m	—	
—	ochranné pásmo komunikačního vedení	—	
—	VYTVÁŘENÍ A OCHRANA ZDRAVÝCH	—	
—	A BEZPEČNÝCH ŽIVOTNÍCH PODMÍNEK	—	
—	OCHRANA POZEMNÍCH A POVRCHOVÝCH VOD	—	
—	ochranné pásmo přírodní akumulace vod	—	
—	CHOPAV Severočeská křída (území obce)	—	
—	ochranné pásmo vodního zdroje 3. stupně Káraný	—	
—	povodí vodárenského toku Jizery (území obce)	—	
—	ochranné pásmo místních vodních zdrojů	—	
—	vodárenský Újezd - ZD Světlavský Újezd - vrt 264	—	
—	OCHRANA PŘED ZAPLAVAMI	—	
—	stanovené záplavové území Mohelky	—	
—	hadnice 010	—	
—	OCHRANNÉ PÁSMO LETIŠTĚ	—	
—	letiště Mnichovo Hradiště	—	
—	OSTATNÍ ÚDAJE	—	
—	HODNOTNÉ OBJEKTY	—	
—	objekty lidové architektury	—	
—	roubené domy a záměrné domy	—	
—	architektonicky cenné stavby	—	
—	kaple sv. Václava	—	
—	kaple sv. Havla	—	
—	objekty technického vybavení	—	
—	vodovodem v Kojecsku	—	
—	vodovodem v Sedlicku	—	
—	drobná architektura, křídly	—	
—	HODNOTY ÚZEMNĚ-STRUKTURÁLNÍ	—	
—	zástavba v Kojecsku	—	
—	HODNOTY KRAJINNÉ	—	
—	idolní Mohelky	—	
—	významné stromy, aleje	—	
—	KRAJINNÝ RÁZ	—	
—	oblasti a podoba krajinného rázu	—	
—	Českokubásko	—	
—	Svňavsko	—	
—	POKR10-1	—	
—	POKR10-2	—	

LEGENDA - část II.

stav	název	stav	název
—	PLOCHY S ROZDÍLNÝM ZPŮSOBEM VYUŽITÍ	—	PLOCHY ZASTAVĚNÉ A ZASTAVITELNÉ
—	PLOCHY BYDĚNÍ	—	bydlení hromadné
—	bydlení individuální	—	PLOCHY OBČANSKÉHO VYBAVENÍ
—	PLOCHY VEŘEJNÉHO VYBAVENÍ	—	veřejná infrastruktura
—	veřejná infrastruktura	—	sport a rekreace
—	komerční vybavení	—	PLOCHY VÝROBY A SKLADOVÁNÍ
—	PLOCHY VÝROBY A SKLADOVÁNÍ	—	výroba a sklady
—	výroba a sklady	—	zemědělská výroba
—	PLOCHY DOPRAVNÍ INFRASTRUKTURY	—	PLOCHY DOPRAVNÍ INFRASTRUKTURY
—	silniční doprava	—	silnice
—	silnice	—	místní komunikace
—	PLOCHY TECHNICKÉ INFRASTRUKTURY	—	územní komunikace
—	technická infrastruktura	—	okružní
—	PLOCHY NEZASTAVITELNÉ	—	PLOCHY NEZASTAVITELNÉ
—	prostranství, veřejná zeleň	—	technická infrastruktura
—	PLOCHY VODNÍ A VODNĚHOSPODÁŘSKÉ	—	PLOCHY VEŘEJNÝCH PROSTRANSTVÍ
—	vodní plochy a toky	—	prostranství, veřejná zeleň
—	PLOCHY ZEMĚDĚLSKÉ	—	PLOCHY VODNÍ A VODNĚHOSPODÁŘSKÉ
—	orná půda, travní porosty	—	vodní plochy a toky
—	zahrady, sady	—	PLOCHY ZEMĚDĚLSKÉ
—	PLOCHY LESNÍ	—	orná půda, travní porosty
—	pozemky určené k plnění funkcí lesa	—	zahrady, sady
—	PLOCHY PŘÍRODNÍ	—	PLOCHY LESNÍ
—	UES	—	pozemky určené k plnění funkcí lesa
—	PLOCHY S JINÝM ZPŮSOBEM VYUŽITÍ	—	PLOCHY PŘÍRODNÍ
—	PLOCHY MIMOLESNÍ ZELENÉ	—	UES
—	krajinná zeleň	—	PLOCHY S JINÝM ZPŮSOBEM VYUŽITÍ
—	oblasti a podoba krajinného rázu	—	PLOCHY MIMOLESNÍ ZELENÉ
—	PROTIPOVODŇOVÁ OPATŘENÍ	—	krajinná zeleň
—	retenční nádrže	—	oblasti a podoba krajinného rázu



PORADYTEL:	MĚSTSKÝ ÚŘAD
ZPRACOVATEL:	TURNOV
ODBORNÝ GARANT:	obor rozvoje města
NADŘÍZENÝ ORGÁN	Ing. arch. M. Štěpánek
UŘADNÍ PLÁNOVÁNÍ:	ARCHITEKTURA LIBEREC
SCHVALUJÍCÍ ORGÁN:	Roman Štěpánek
OČEKÁVANÝ ÚČEL:	Ing. arch. J. Pašil
ČÍSLO ZÁKAZY:	KO LIBERECÉHO KRAJE
ČÍSLO VÝKRESU:	02/06
ČÍSLO VÝKRESU:	ZASTUPITELSTVO OBCE
ČÍSLO VÝKRESU:	KOBYLKY
ČÍSLO VÝKRESU:	5

Použití software: MicroStation Geographics 08.06.02.10