
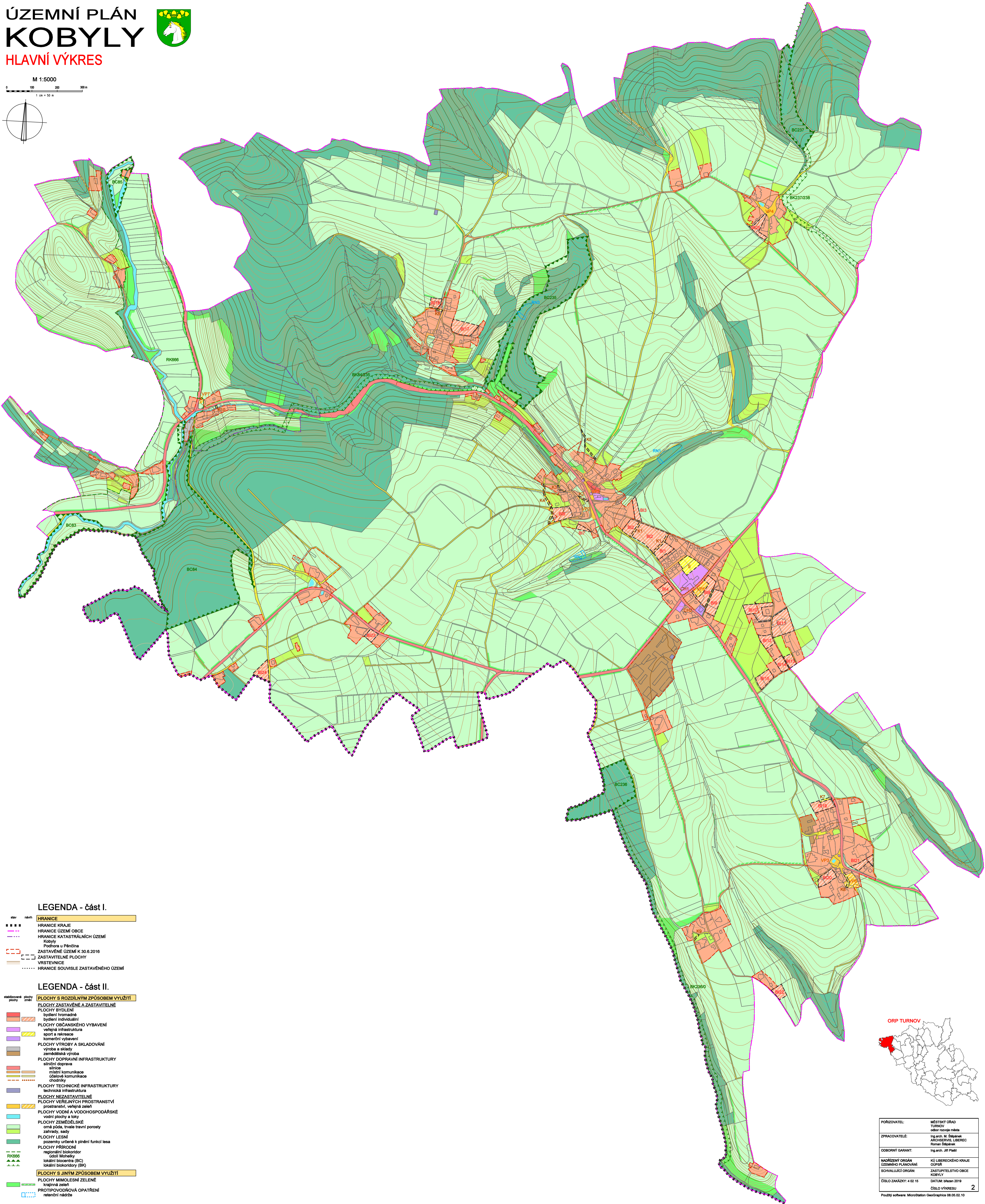
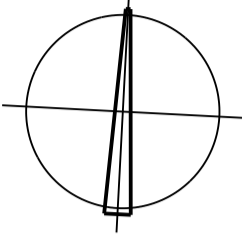


ÚZEMNÍ PLÁN KOBYLKY

HLAVNÍ VÝKRES



M 1:5000
0 100 200 m
1 cm = 50 m



LEGENDA - část I.

obraz	název
—	HRANICE
—	HRANICE KRAJE
—	HRANICE ÚZEMÍ OBCE
—	HRANICE KATASTRÁLNÍCH ÚZEMÍ
—	Kobylky
—	Podhora u Pánčína
—	ZASTAVĚNÉ ÚZEMÍ K 30.6.2016
—	ZASTAVITELNÉ PLOCHY
—	VRSTEVNICE
—	HRANICE SOUVISLE ZASTAVĚNÉHO ÚZEMÍ

LEGENDA - část II.

obraz	název
—	PLOCHY S ROZDÍLNÝM ZPŮSOBEM VYUŽITÍ
—	PLOCHY ZASTAVĚNÉ A ZASTAVITELNÉ
—	PLOCHY BYDLENÍ
—	bydlení hromadné
—	bydlení individuální
—	PLOCHY OBČANSKÉHO VYBAVENÍ
—	veřejná infrastruktura
—	sport a rekreace
—	komerční vybavení
—	PLOCHY VÝROBY A SKLADOVÁNÍ
—	výroba a sklady
—	zemědělská výroba
—	PLOCHY DOPRAVNÍ INFRASTRUKTURY
—	silniční doprava
—	silnice
—	místní komunikace
—	územní komunikace
—	okružní
—	PLOCHY TECHNICKÉ INFRASTRUKTURY
—	technická infrastruktura
—	PLOCHY NEZASTAVITELNÉ
—	PLOCHY VEŘEJNÝCH PROSTRANSTVÍ
—	prostranství, veřejná zeleň
—	PLOCHY VODNÍ A VODOHOSPODÁRSKÉ
—	vodní plochy a sady
—	PLOCHY ZEMĚDĚLSKÉ
—	orná půda, travní porosty
—	zahrady, sady
—	PLOCHY LEŠNÍ
—	posazný udržená k pěstění funkcí lesa
—	PLOCHY PŘÍRODNÍ
—	regionální biokoridor
—	územní biokoridor
—	lokální biocentra (BC)
—	lokální biokoridory (BK)
—	PLOCHY S JINÝM ZPŮSOBEM VYUŽITÍ
—	PLOCHY MIMOLESNÍ ZELENĚ
—	krajinná zeleň
—	PROTIPOVODNOVÁ OPATŘENÍ
—	retenční nádrže

ORP TURNOV



PORÍZOVATEL:	MĚSTSKÝ ÚŘAD TURNOV odbor rozvoje města
ZPRACOVATEL:	Ing. arch. M. Štěpánek ARCHITEKTNÍ ÚSTAV Roman Štěpánek
ODBOŘNÝ GARANT:	Ing. arch. Jiří Pátek
NADŘÍZENÝ ORGÁN	KO LIBERECKÉHO KRAJE
ÚZEMNÍ PLÁNOVÁNÍ:	ODPĚŘ
SCHVALUJÍCÍ ORGÁN:	ZASTUPITELSTVO OBCE KOBYLKY
ČÍSLO ZÁKAZY: 4 02 15	ČÍSLO VÝKRESU: 2
DATA: únor 2019	POUŽITÍ: Microsoft GeoGraphics 08.06.02.10